

Sonderausgabe  
**Radvergnügen**  
Schwäbischer Wald



*Expedition in die Freizeit*

**SCHWÄBISCHER  WALD**

DIE GÄSTEZEITSCHRIFT FÜR DIE FREIZEIT- UND ERHOLUNGSREGION SCHWÄBISCHER WALD

Sonderausgabe 2022 | Herausgegeben von Schwäbischer Wald Tourismus e.V.



# Ganz nah & immer dabei

Immer wissen, wo es lang geht:  
mit der Genossenschaftlichen Beratung.

Wir sind als „Lebensbegleiter“ für Ihre finanziellen Belange zu jeder Zeit, ganz nah und ganz persönlich für Sie da.



 Volksbank  
Backnang eG

Telefon 07191 802-0  
info@volksbank-backnang.de  
www.volksbank-backnang.de



## *Jede Radtour ein kleiner Urlaub*

Sie sind gerne mit dem Fahrrad unterwegs und lieben die Natur? Dann sind Sie im Schwäbischen Wald richtig. Wir geben Ihnen vielfältige Tourentipps, mit denen es ganz leicht fällt, sich auf's Rad zu schwingen und den richtigen Weg zu finden.

Entlang der großen Radwege haben wir für Sie vielfältige Tourenkombinationen und Rundkurse zusammengestellt. Jetzt heißt's: auf in den Sattel und in die Pedale - durch eine der schönsten Landschaften Süddeutschlands. Geheimnisvolle Klingen, liebe Täler, historische Mühlen, das UNESCO-Welterbe Limes und verträumte Badeseen laden zum Entdecken und Entspannen ein.

Das gesamte Radwegenetz im Schwäbischen Wald ist ausgeschildert und die QR-Codes bei unseren Tourenempfehlungen führen Sie direkt zur Navigation mit dem Smartphone oder zu einem der zahlreichen Gastronomiebetriebe in unserer vielfältigen Freizeitregion.

Wir wünschen Ihnen viel Spaß an der frischen Luft und viel Freude an der Bewegung.

**Ihr Redaktionsteam**



### Impressum

Herausgeber: Schwäbischer Wald Tourismus e.V.  
Alter Postplatz 10, 71332 Waiblingen, Telefon 0 71 51 / 5 01 - 13 76  
E-Mail: info@schwaebischerwald.com  
Internet: www.schwaebischerwald.com

Texte: Hardy Wieland

Chefredaktion: Barbara Schunter,

Redaktion: Dr. Marion Vogt, Daniela Kories, Hardy Wieland












Q-vadis-Redaktion: Kristina Faulhammer

Fotos: Stefan Bossow, Edgar Layher, Niklas Eilers, Gemeinden, adobe-stock

Design, Satz und Produktion: agentur arcoss, Telefon 0 71 92 / 92 51 11




## Symbole in den Tourenkarten

-  Wechsel Beschilderung
-  Parkplatz
-  Wohnmobilstellplatz
-  Gastronomie
-  Sehenswertes/Rastplätze
-  Bahnhof
-  Haltestelle Schwäbische Waldbahn
-  Haltestelle Waldbus
-  Haltestelle Limesbus
-  Haltestelle Räuberbus
-  Haltestelle Berg- und Talbus



zeigt wo's lang geht



Radeln mit System! **Q-vadis** ist die neue interaktive Karte des Schwäbischen Waldes. Alle QR-Codes mit dem Symbol  führen Sie beim Fotografieren oder Scannen mit Ihrem Smartphone direkt zu der jeweiligen Tour. Hier erhalten Sie weitere Infos, können die GPX-Tracks herunterladen oder die ausgewählte Tour in **Outdooractive** starten. Sie finden die interaktive Karte auch unter [www.q-vadis-schwaebischerwald.com](http://www.q-vadis-schwaebischerwald.com).

Für die Navigations-Funktion benötigen Sie die App von **Outdooractive**, die Sie kostenlos aus dem App- oder Play-Store herunterladen können.



Auf allen Informationsseiten der beteiligten Kommunen befinden sich zudem QR-Codes, die in der Q-vadis-Karte zu den **Gastronomiebetrieben** der Kommune führen. Per Klick können Sie mit GoogleMaps von Ihrem Ausgangspunkt dorthin navigieren.


## BESCHILDERUNG

### TOURISTISCHES RADWEGENETZ



Alle Touren im Kapitel „Rad Aktiv“ bilden das Radwegenetz im Schwäbischen Wald und sind nach FGSV-Standard beschildert. An den Kreuzungen der Routen befinden sich weiß-grüne Hauptwegweiser mit den Tourensymbolen, dazwischen ist die Strecke mit dem allgemeinen Radsymbol mit Richtungspfeil gekennzeichnet.

### KOMBINATIONSTOUREN

In den weiteren Kapiteln, die jeweils eine Rad-Aktiv-Tour beleuchten, stellen wir Ihnen entlang der Route mehrere kürzere Kombinationstouren vor. Diese Touren basieren auf dem ausgeschilderten Radwegenetz und setzen sich aus unterschiedlichen Rad-Aktiv-Touren zusammen. Die Streckenabschnitte sind in den Karten mit dem jeweiligen Symbol der Tour gekennzeichnet. Am Icon  erkennen Sie, ab wo Sie einem neuen Tourensymbol folgen müssen.

### ROUTENNETZE „MOUNTAINBIKE“ UND „WELZHEIM“

Die beiden umfangreichen Tourennetze am Ende unserer „Expedition in die Freizeit“ haben eine eigene Beschilderung. Jede Tour ist durchgehend mit dem jeweiligen Tourensymbol gekennzeichnet.

Das touristische Radwegenetz wurde vom Rems-Murr-Kreis in Kooperation mit den Kommunen entwickelt. Für den Zustand der Wege und die Richtigkeit der Darstellung in Übersichtskarten und Texten dieser Zeitschrift wird keine Garantie übernommen.

## Rad Aktiv Radwegenetz im Schwäbischen Wald ..... 6-9

### Touren entlang des *Fünf-Landkreise-Radweges* ..... 10-23

Vom Lautertal ins Murratal .....	12
Durch die Räuberwälder .....	12
Höhentour zur Burg Maienfels .....	14
Entlang des Welterbes Limes .....	14
Aus dem Murratal zum Limesturm .....	16

Infos über **Sulzbach an der Murr, Spiegelberg, Großerlach, Wüstenrot** und **Mainhardt** ..... 18-23

### Touren entlang des *Radweges Idyllische Straße* ..... 24-41

In den Schwäbischen Wald .....	26
Höhenluft und Limesblick .....	28
Übers Rottal zum Waldsee .....	30
Vom Kochertal zum Höhenpanorama .....	32

Infos über **Murrhardt, Althütte, Oberrot, Gaildorf, Gschwend, Weissach im Tal** und **Auenwald** ..... 34-41

### Touren entlang des *Wieslauftalradweges* ..... 42-47

Vom Wieslauftal ins Äppleland .....	44
Vom Wieslauftal auf die Berglen .....	44
Infos über <b>Rudersberg</b> und <b>Berglen</b> .....	46-47

## Mountainbike-Touren im Schwäbischen Wald ..... 48-55

Auf dem Kanapee .....	52
Burgblick .....	52
Infos über <b>Aspach</b> und <b>Oppenweiler</b> .....	54-55

## Welzheimer Radelspaß ..... 56-65

Kastell - lang .....	60
Mühlen und Seen - lang .....	60
Infos über <b>Welzheim, Alfdorf</b> und <b>Kaisersbach</b> .....	62-65

### Adressen & Abenteuer WaldFee ..... 66-67




# Rad Aktiv IM SCHWÄBISCHEN WALD

12 abwechslungsreiche Routen verbinden die Städte und Gemeinden im Schwäbischen Wald.


Die gut ausgeschilderten Rundtouren bieten mit Längen von 26 bis 117 km ideale Voraussetzungen für Kurzausflüge bis hin zu mehrtägigen Touren.

Das umfangreiche Netz ist zudem ideale Grundlage für individuelle Routenkombinationen. Einige davon stellen wir Ihnen auf den folgenden Seiten vor.

## RAD AKTIV RUNDTOUREN

 Murrthal-Aspacher Weinberge


↔ 43 km  
↑ 745 m

 5-Landkreise-Radwanderung


↔ 53 km  
↑ 965 m

 E-Bike-Region Stuttgart

überregionale Route durch den Schwäbischen Wald

 Im Herzen des Rems-Murr-Kreises

↔ 66 km  
↑ 1.157 m

 Radweg Deutsche Fachwerkstraße

überregionale Route durch den Schwäbischen Wald



 Radweg Idyllische Straße

↔ 117 km  
↑ 1.760 m

 Deutscher-Limes-Radweg

überregionale Route durch den Schwäbischen Wald

 Murrhardter Wald


↔ 47 km  
↑ 945 m

 Welzheimer Wald


↔ 26 km  
↑ 483 m

 Wieslaufal-Radweg

↔ 48 km  
↑ 690 m

 Stromberg-Murrthal-Radweg

überregionale Route durch den Schwäbischen Wald

 Kocher-Jagst-Radweg

überregionale Route durch den Schwäbischen Wald

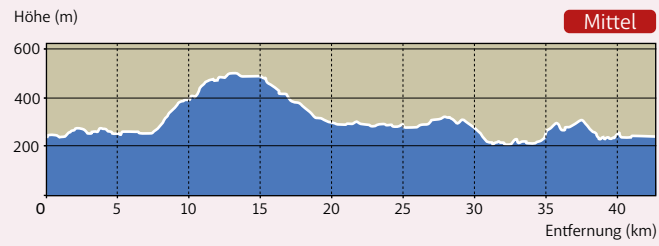




### Murrthal-Aspacher Weinberge

↔ 43 km ⬆ 745 m

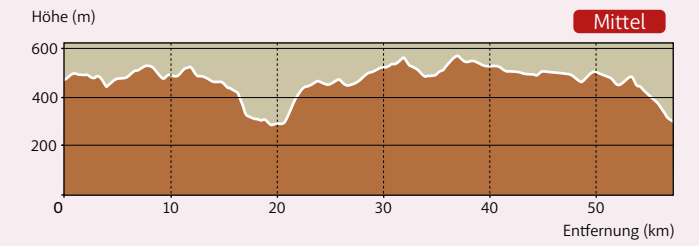
Start: Backnang, Talstraße (Parkhaus)



### Deutscher-Limes-Radweg

↔ 56 km ⬆ 760 m

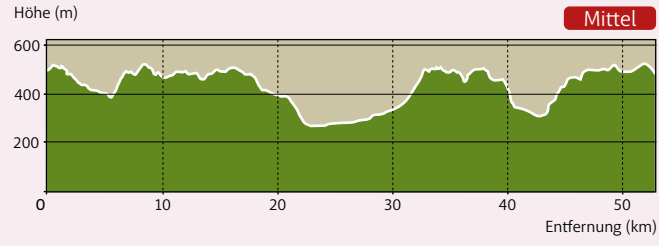
Abschnitt von Mainhardt bis Lorch



### 5-Landkreise-Radwanderung

↔ 53 km ⬆ 965 m

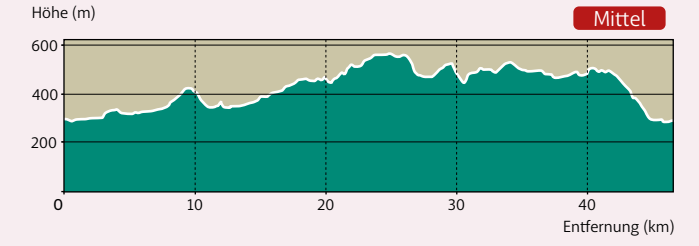
Start: Wüstenrot, Schwäbische Waldhalle (Parkplatz)



### Murrhardter Wald

↔ 47 km ⬆ 945 m

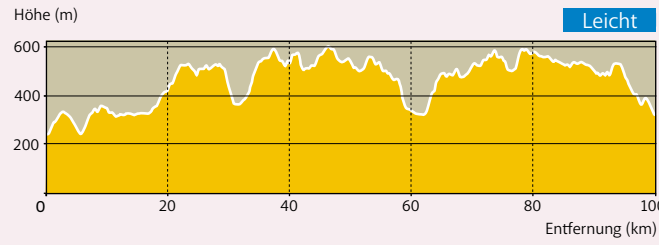
Start: Murrhardt, Marktplatz, Parkhaus Grabenstraße



### E-Bike-Region Stuttgart

↔ 100 km ⬆ 1.850 m

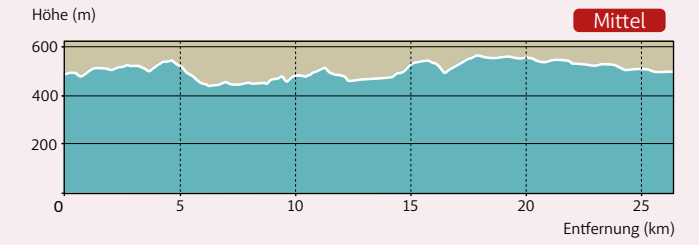
Abschnitt von Kirchberg/Murr bis Lorch



### Welzheimer Wald

↔ 26 km ⬆ 483 m

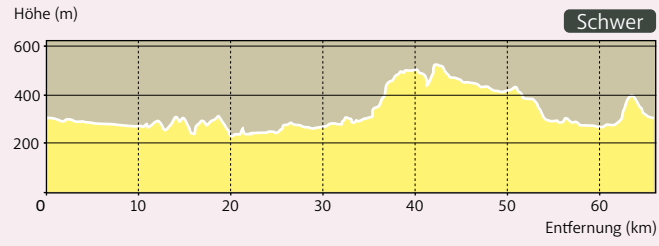
Start: Welzheim, Parkplatz am Ostkastell



### Im Herzen des Rems-Murr-Kreises

↔ 66 km ⬆ 1.157 m

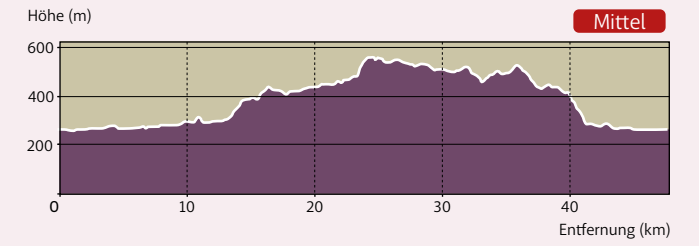
Start: Berglen-Oppelsbohm, Parkplatz Schützengasse



### Wieslaufтал-Radweg

↔ 48 km ⬆ 690 m

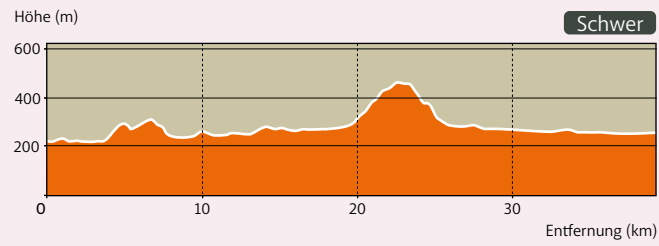
Start: Schorndorf, Bahnhof, Parkhaus



### Radweg Deutsche Fachwerkstraße

↔ 38,3 km ⬆ 450 m

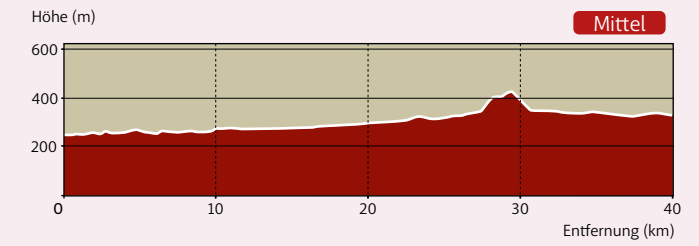
Abschnitt von Kirchberg/Murr bis Schorndorf



### Stromberg-Murrтал-Radweg

↔ 38 km ⬆ 300 m

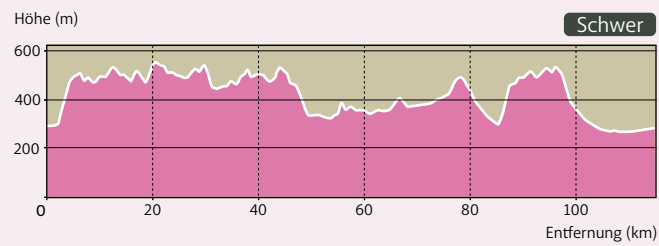
Abschnitt von Backnang bis Gaildorf



### Radweg Idyllische Straße

↔ 117 km ⬆ 1.760 m

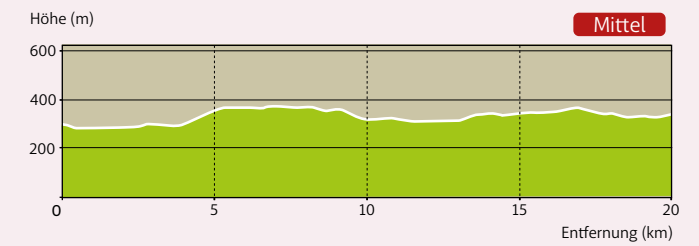
Start: Murrhardt, Marktplatz, Parkhaus Grabenstraße



### Kocher-Jagst-Radweg

↔ 20 km ⬆ 220 m

Abschnitt von Schwäbisch Hall bis Gaildorf





# Entlang des Fünf-Landkreise-Radweges

Die 53 km lange Route verbindet den Rems-Murr-Kreis, den Landkreis Schwäbisch Hall, den Hohenlohekreis, den Landkreis Heilbronn und den Landkreis Ludwigsburg auf den Höhen des nördlichen Schwäbischen Waldes. Die herrliche Landschaft ist durch eine kleinbäuerliche Nutzung sehr abwechslungsreich und für viele Überraschungen und Erkundungen gut. Gemütliche Gaststätten, schöne Rastplätze mit Grillstellen und Spielplätze laden unterwegs zur Rast ein. Auch kulturell hat die Tour einiges zu bieten und ist für routinierte Radfahrer durchaus eine Herausforderung. Unsere Tourenkombinationen auf den nächsten Seiten zeigen Ihnen die vielfältigen Möglichkeiten, Teile des Fünf-Landkreise-Radweges mit anderen ausgeschilderten Touren zu verknüpfen.



Wüstenrot | Blick ins Brettachtal



Wüstenrot | Historische Ortsmitte



Spiegelberg | Juxkopfturm



Aspach | Steinsofa Kanapee



Oppenweiler | Burg Reichenberg



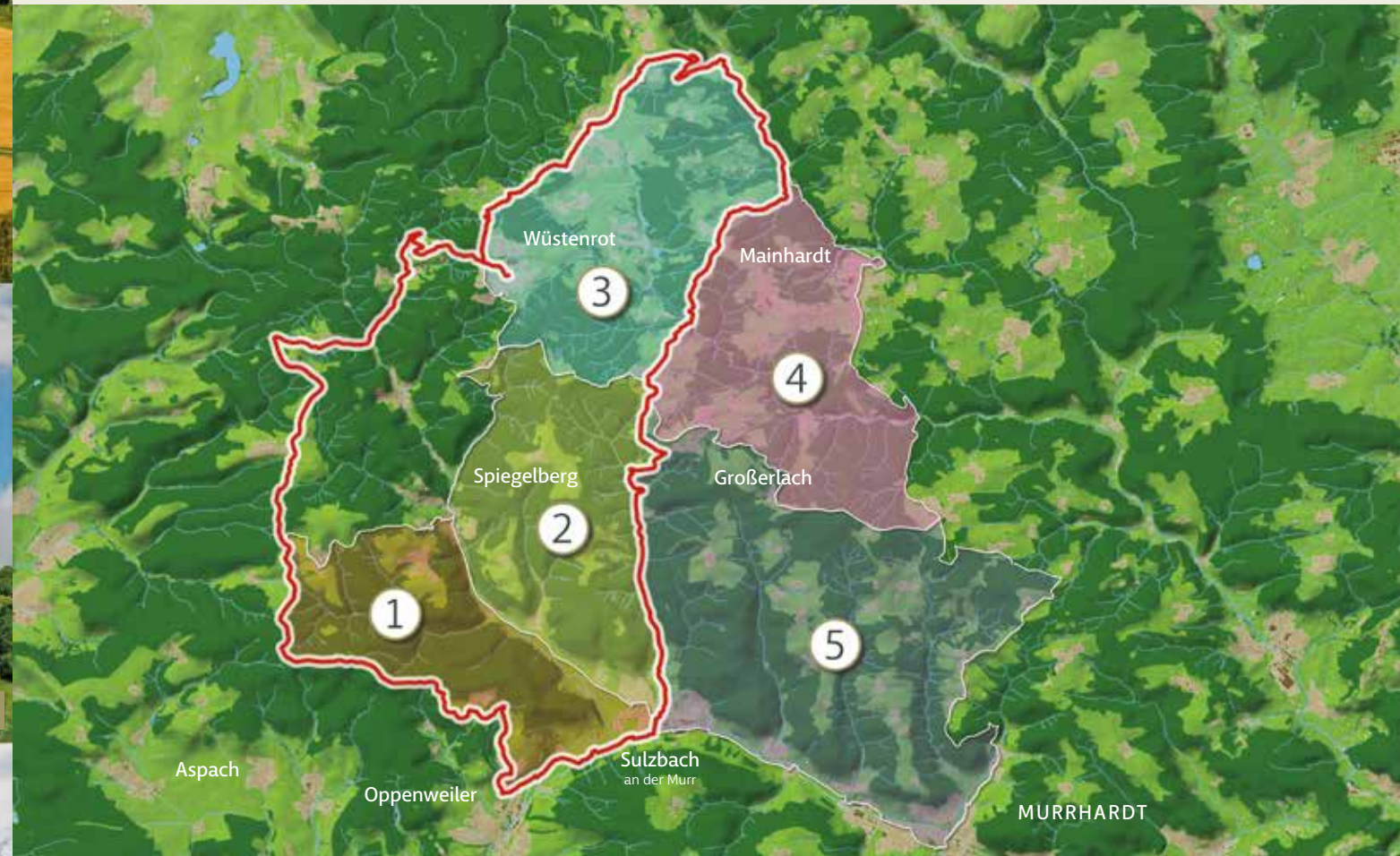
Sulzbach an der Murr | Schloss Lautereck



Großerlach | Idyllische Höhenlandschaft



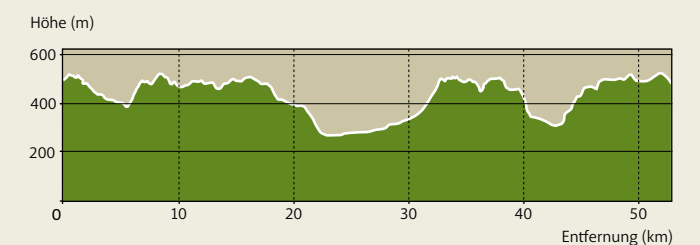
Mainhardt | Ausblick bei Ammertsweiler



Beschilderung



Zur Navigation auf dem Smartphone





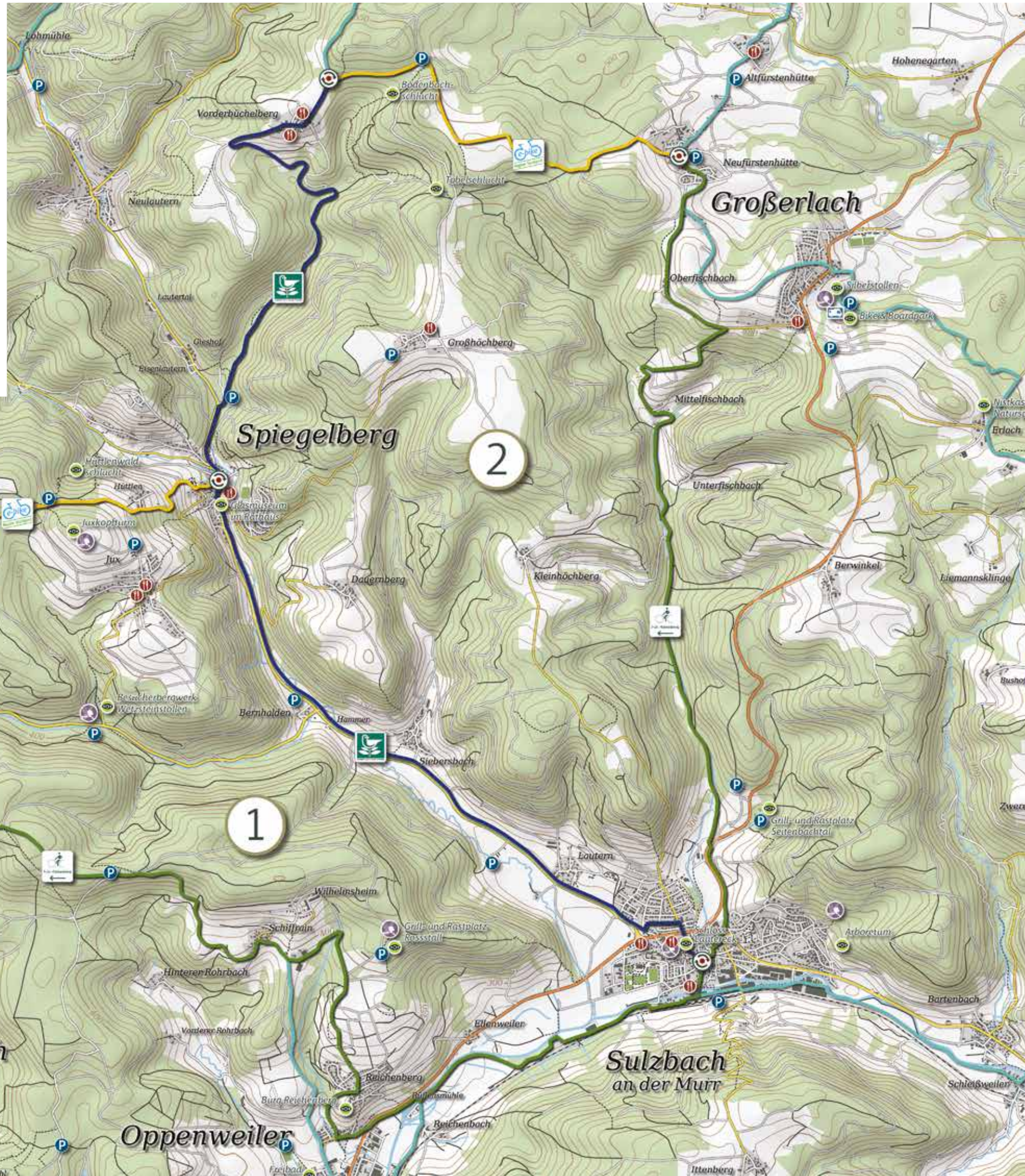
TOURENTIPP 1 2

- Fünf-Landkreise-Radweg
- Radweg „Idyllische Straße“
- Radweg „E-Bike-Region-Stuttgart“
- Radwegenetz
- Wechsel Beschilderung
- Station „Abenteuer WaldFee“



Maßstab: 1 : 35.000

Kartendaten© OpenStreetMap-Mitwirkende  
www.openstreetmap.org



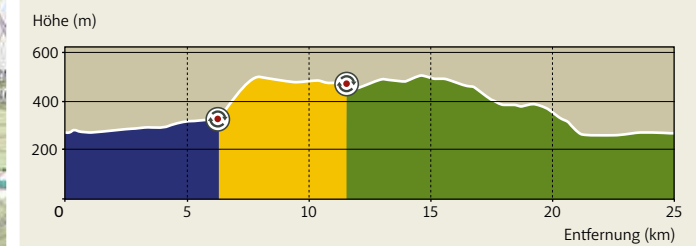
1 Mittelschwer

*Vom Lautertal ins Murrtal*



Start: Sulzbach an der Murr, Marktplatz

Streckenlänge: 25 km  
Höhenmeter: 370 m  
Fahrzeit: ca. 2 Std.



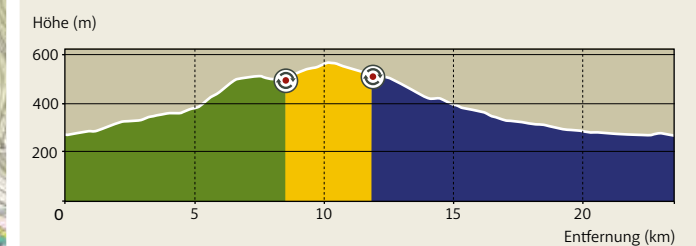
2 Mittelschwer

*Durch die Räuberwälder*

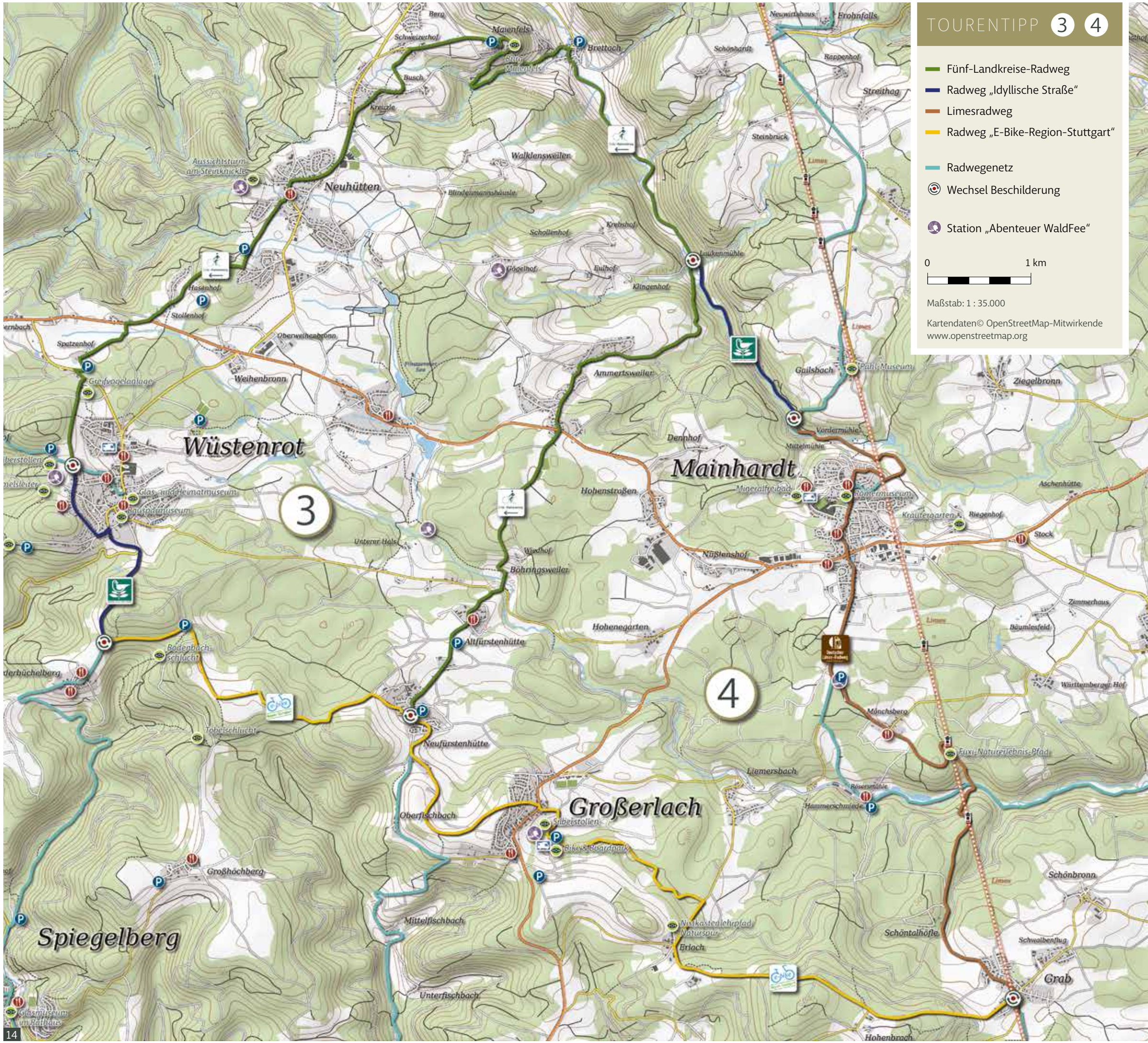


Start: Sulzbach an der Murr, Marktplatz

Streckenlänge: 23,5 km  
Höhenmeter: 330 m  
Fahrzeit: ca. 2 Std.







**TOURENTIPP 3 4**

- Fünf-Landkreise-Radweg
- Radweg „Idyllische Straße“
- Limesradweg
- Radweg „E-Bike-Region-Stuttgart“
- Radwegenetz
- Wechsel Beschilderung
- Station „Abenteuer WaldFee“

0 1 km

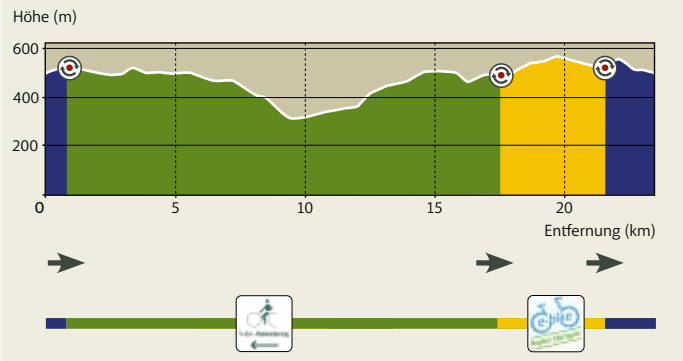
Maßstab: 1 : 35.000

Kartendaten© OpenStreetMap-Mitwirkende  
www.openstreetmap.org

**3** **Mittelschwer**  
*Höhentour zur Burg Maienfels*



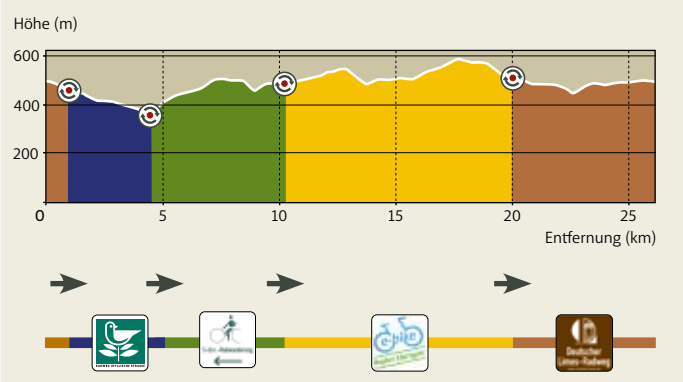
Start: Wüstenrot, Schwäbische-Waldhalle  
 Streckenlänge: 24 km  
 Höhenmeter: 430 m  
 Fahrzeit: ca. 2 Std.



**4** **Mittelschwer**  
*Entlang des Welterbes Limes*



Start: Mainhardt, Rathaus  
 Streckenlänge: 26 km  
 Höhenmeter: 430 m  
 Fahrzeit: ca. 2,5 Std.







**TOURENTIPP 5**

- Fünf-Landkreise-Radweg
- Radweg „E-Bike-Region-Stuttgart“
- Limesradweg
- Stromberg-Murratal-Radweg
- Radwegenetz
- Wechsel Beschilderung
- Station „Abenteuer WaldFee“



Maßstab: 1 : 35.000  
 Kartendaten© OpenStreetMap-Mitwirkende  
 www.openstreetmap.org

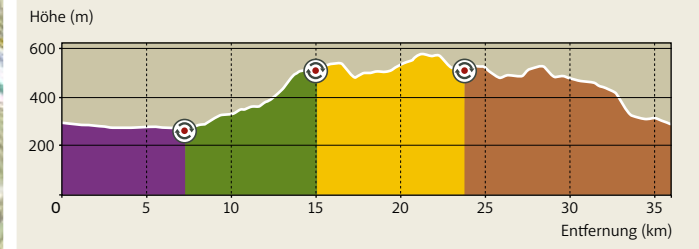
**5** Schwer

*Aus dem Murratal zum Limesturm*



Startpunkt: Murrhardt, Marktplatz

Streckenlänge: 36 km  
 Höhenmeter: 510 m  
 Fahrzeit: ca. 3 Std.







# Spiegelberg

## Durch die Räuberwälder biken



Die Räuberwege rund um Spiegelberg sind nicht nur ein Eldorado für Mountainbiker sondern bieten auch E-Bikern abwechslungs- und aussichtsreiche Touren.

Für sportliche Biker hat sich mittlerweile der Lautertal Bikemarathon als „das Sportevent“ im Schwäbischen Wald fest im Terminkalender etabliert.

Wer sich unterwegs mal die „Beine vertreten“ möchte, kann eine der drei Schluchten rund um Spiegelberg erforschen.

### Zum Reinbremsen

- Glasmuseum
- Besucherbergwerk Wetzsteinstollen
- Juxkopfturm
- Hüttlenwaldschlucht
- Bodenbachschlucht
- Tobelschlucht

### Zum Einkehren

Direkt in Spiegelberg  
**Pizzeria Alter Simpl**  
Großhöchberger Straße 1/2  
Telefon 0 71 94 / 88 86

### In Vorderbüchelberg

**Gasthof Siller**  
Brunnenstraße 9  
Telefon 0 71 94 / 95 45 83 0

### Gasthof Goldener Ritter

Schulstraße 5  
Telefon 0 71 94 / 3 71

### In Jux

**Gasthof Hirsch**  
Dorfplatz 29  
Telefon 0 71 94 / 95 46 00

### Gasthof Löwen

Dorfplatz 25  
Telefon 0 71 94 / 2 95

### In Nassach

**Gasthaus Löwen**  
Im Weiler 3  
Telefon 0 71 94 / 4 87

### In Großhöchberg

**Biergarten KABIRiNETT**  
Kleinhöchberger Weg 1,  
Telefon 0 71 94 / 95 46 00



# Sulzbach an der Murr

## Aus dem Lautertal auf die Höhen radeln



Sulzbach an der Murr ist nicht nur einer der Startpunkte des Fünf-Landkreise-Radwegs, sondern auch das Drehkreuz vieler weiterer Radtouren. Durch die Lage direkt an der Regionalbahnlinie Stuttgart-Crailsheim bietet sich die Anfahrt per Bahn an.

Mit dem Murrtal, dem Lautertal und dem romantischen Fischbachtal hat man von Sulzbach an der Murr aus gleich drei Möglichkeiten, sanft auf die Höhen des

Schwäbischen Waldes zu radeln. Unterwegs bietet sich ein Abstecher zum Arboretum an, einer Waldfläche am Utschberg mit 30 Baumarten, die überwiegend aus dem nordamerikanischen und asiatischen Raum stammen.

Zur Rast lädt die Freizeitanlage Seitenbachtal mit Grillstelle und großzügigem Spielplatz ein, sowie die gutbürgerliche Gastronomie im Ort oder auf der Höhe beim Wanderheim Eschelhof.

### Zum Reinbremsen

- Schloss Lautereck
- Arboretum
- Freizeitanlage Seitenbachtal
- Wanderheim Eschelhof

### Zum Einkehren

Direkt in Sulzbach an der Murr  
**Sulzbacher Hof**  
Flurstraße 2  
Telefon 0 71 93 / 9 30 42 00

**Sulzbacher Schösslebräu**  
Backnanger Straße 78/2  
Telefon 0 71 93 / 93 07 07

**Gasthof zur Eisenbahn**  
Bahnhofstraße 30  
Telefon 0 71 93 / 3 13

### Im Eschelhof

**Wanderheim Eschelhof**  
Telefon 0 71 93 / 84 85





# Ausflugsrezepte

**Ausflugsrezept 1**

WIR SERVIEREN EINEN PERFEKTEN TAG IM SCHWÄBISCHEN WALD

*Äpfel und Birnen mal anders*  
RUDERSBERG



**Zielgruppe:** Interessierte, Familien, Wanderer  
**Dauer:** ca. 4-6 Stunden  
**Anforderungen:** Keine besonderen, gutes Schuhwerk

**MAN NEHME EINEN GUTEN SONNTAG:**  
vom Mai bis Oktober → Waldbus-Saison

10:05 Uhr Stutgan Hbf Start  
52 Richtung Schorndorf

10:40 Uhr Schorndorf Bahnhof Ankunft

10:50 Uhr Schorndorf Start Waldbus Linie 201 (Bussteig 1) → Richtung Weihen  
(Su/Freitage vom 1. Mai bis Ende Oktober)

11:00 Uhr Schächbach Ortsmitte Ankunft - Hier können Sie direkt in den Streuboschlehrpfad (16,5 km, ca. 3h) in Richtung Rudersberg - Teil des Heimatkundlichen Lehrpfades - einsteigen. 25 interessante Schaustellen am Wegrand geben umfangreich Auskunft über Streuboschweiden und die Einzigartigkeit der Natur in unserer Heimat. Der Wanderer erfährt von seltenen und bedrohten Tieren und Pflanzen, die in unseren Streuboschweiden beheimatet sind. Unsere südöstlichen Streuboschweiden sind in dieser Form in Europa sonst nirgends zu finden. Die Tour ist echter Landschaftsgenuss. Der Blick vom Galgenberg reicht vom Ländertal über das hier noch sanft geneigte Rudersberger Weizenfeld.

SCHWÄBISCHER WALD

Wir servieren Ihnen einen perfekten Tag im Schwäbischen Wald

Einfach losfahren - mit der S-Bahn oder dem Auto - und mit unseren Ausflugsrezepten einen wunderschönen Tag im Schwäbischen Wald erleben!

Wie in einem Rezept sind hier die verschiedenen Zutaten aufgeführt: ein Wanderweg, eine Sehenswürdigkeit, eine Einkehrmöglichkeit und die Hin- und Rückfahrt inklusive der Uhrzeiten.

Zahlreiche spannende Ausflugsrezepte finden Sie unter [www.schwaebischerwald.com](http://www.schwaebischerwald.com)

## Großerlach

Flitzende Radler bestaunen



Drops, Steilhänge, Jumplines oder doch etwas entspannere Flowtrails? Das sind für die meisten Radfahrer im Schwäbischen Wald Fremdwörter und bestimmt nichts, was man selber fahren möchte! Doch es gibt nichts Schöneres, als denen dabei zuzuschauen, die es können. Am Bike- und Boardpark am Skilift in Großerlach kann man das gefahrlos tun und die Radtour auf spannende Weise unterbrechen.

Direkt neben dem Skilift gibt es die Möglichkeit, sich über die Geschichte des Silberrauschs in Großerlach zu informieren und im Kneippbecken direkt am Eingang des Silberstollens die angestrengten Beine zu kühlen. Das ca. 1 km entfernte Gasthaus Silberstollen oder das Gasthaus Linde im Ortsteil Altfürstenhütte runden die Tour dann im Biergarten oder im urigen Wirtshaus mit Gaumenfreuden ab.

- Zum Reinbremsen
- Silberstollen
  - Bike & Boardpark
  - Limesturm am Heidenbuckel
  - Kräuterzentrum Wasenhof
  - Nistkastenlehrpfad Naturspur

- Zum Einkehren
- Direkt in Großerlach
- Gasthof Silberstollen**  
In der Reute 4  
Telefon 0 79 03 / 22 83
- In Altfürstenhütte
- Gasthaus Linde**  
Wüstenroter Straße 20-22,  
Telefon 0 79 03 / 23 88







# Mainhardt

## Biergartenhopping am Limes



Das UNESCO-Weltkulturerbe Obergermanisch-Raetischer Limes teilt den Kastellstandort Mainhardt in römisches und germanisches Territorium. Heute gibt es nur noch die Aufteilung in Gastronomie mit und ohne Biergarten.

So ist Mainhardt heutzutage weniger ein Kastellstandort als vielmehr ein idealer Standort zum Rasten und Verweilen. Und wer sich während der Radtour abkühlen möchte, dem empfiehlt es sich beim Mineralfreibad reinzubremmen und es sich im Strandcafé anschließend gut gehen zu lassen.

### Zum Reinbremsen

- Mineralfreibad
- Römermuseum
- Pahl-Museum
- Fuxi-Naturerlebnis-Pfad
- Kräutergarten Riegenhof

### Zum Einkehren

Direkt in Mainhardt

**Hotel Pension Vesperstube  
Waldblick**  
Heilbronner Straße 51  
Telefon 0 79 03 / 23 97

**Hotel Café Restaurant Schoch**  
Hauptstraße 40  
Telefon 0 79 03 / 91 90 0

**Gasthaus Alte Post**  
Römerstraße 4  
Telefon 0 79 03 / 8 16

**Strandcafé am  
Mineralfreibad**  
Steinbühl 55  
Telefon 0 79 03 / 9 42 54 40

In Stock

**Hotel Gasthof Löwen**  
Stock 15  
Telefon 0 79 03 / 93 10

In Bubenorbis

**Landgasthof Sonne**  
Haller Straße 3  
Telefon 0 79 03 / 23 92

In Mönchsberg

**Biergarten „Zum Forsthaus“  
Mönchsberg**  
Telefon 0 79 03 / 9 43 90 49

**Gasthaus Zur Einkehr**  
Rösersmühle  
Telefon 0 79 03 / 9 42 93 93

In Frohenfalls

**Forellenparadies  
Weinberger**  
Telefon 0 79 03 / 4 64



# Wüstenrot

## Im Burggarten entspannen

Georg Kropp gründete die erste Bausparkasse, König Wilhelm I. von Württemberg spendierte Setzlinge für Mammutbäume, Bergrat Riedel löste einen Silberrausch aus und die ehemaligen Herren von Neudeck bauten die Burg Maienfels. Eine Radtour in Wüstenrot lässt einen in die spannende Geschichte der Region eintauchen.

Als Rast- und Grillplatz bieten sich der Aussichtsturm am Steinknickle und der Wellingtonienplatz an.

### Zum Reinbremsen

- Bauspasmusium
- Glas- und Heimatmuseum
- Burg Maienfels
- Aussichtsturm Steinknickle
- Greifvogelanlage am Spatenwald
- Silberstollen
- Himmelsleiter
- Grillplatz bei den Wellingtonien

### Zum Einkehren

Direkt in Wüstenrot  
**Café Bäckerei Trunk**  
Löwensteiner Straße 15  
Telefon 0 79 45 / 94 24 04

Öhringer Straße 21,  
Ortsteil Neuhütten  
Telefon 0 79 45 / 94 17 88

**Konditorei & Café Kern**  
Hauptstraße 19  
Telefon 0 79 45 / 94 28 10

**Raitelberg Resort**  
Schönblickstraße 1  
Telefon 0 79 45 / 93 00

**Hotel Restaurant Café  
Schönblick**  
Kretschmerstraße 1  
Telefon 0 79 45 / 4 76

In Finsterrot  
**Gaststätte Waldhorn**  
Alte Straße 7  
Telefon 0 79 45 / 22 85





# Entlang des Radweges Idyllische Straße

Als touristische Ferienstraße ist die Idyllische Straße im Schwäbischen Wald schon lange bekannt. Neben der Autostrecke gibt es einen Radrundkurs Idyllische Straße, der insgesamt 116 Kilometer lang ist. Ein Einstieg wird in Gaildorf, Mainhardt, Murrhardt und Welzheim empfohlen. Der Radweg führt auf breiten Schotterwegen und wenig befahrenen Straßen an tollen Ausblicken, verträumten Mühlen, sehenswerten Museen und romantischen Badeseen vorbei und ist mit dem Tourenrad schön zu fahren. Da es auf der Strecke drei Mal vom Tal auf die Höhen des Schwäbischen Waldes geht, ist ein Pedelec oder E-Bike eine angenehme Unterstützung. Zahlreiche Unterkünfte an der Strecke laden bei der dreitägigen Tour zum Übernachten ein. Wer's kürzer aber dennoch idyllisch mag, dem sei eine der folgenden Kombinations-Touren entlang des Radweges Idyllische Straße empfohlen.



Gaildorf | Blick mit Kernerturm




Gschwend | Idyllischer Badsee



Alfdorf | Heinlesmühle



Althütte | Biotop Bühlhauweiher



Murrhardt | Carl-Schweizer-Museum



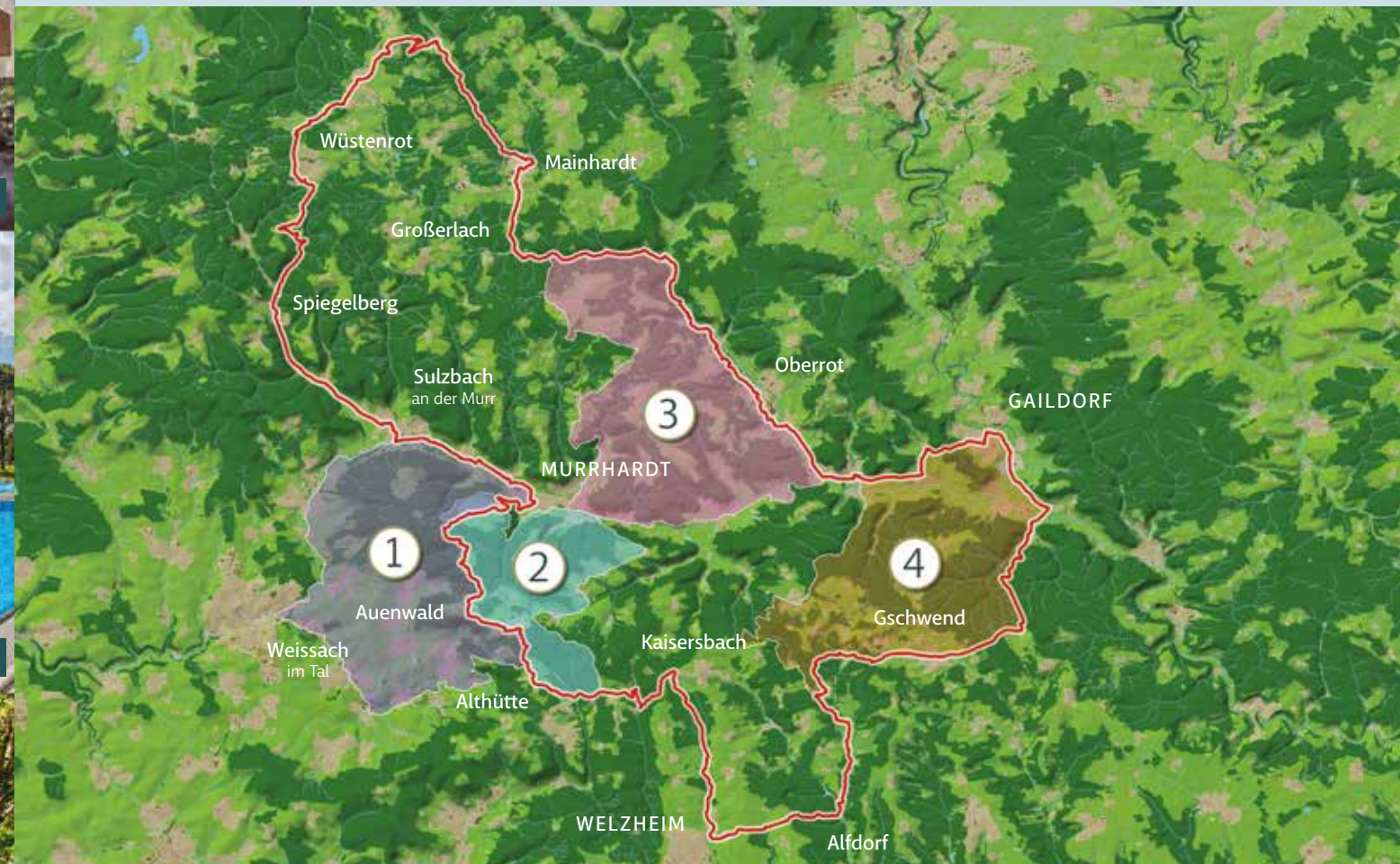
Wüstenrot | Burg Maienfels



Mainhardt | Mineralfreibad



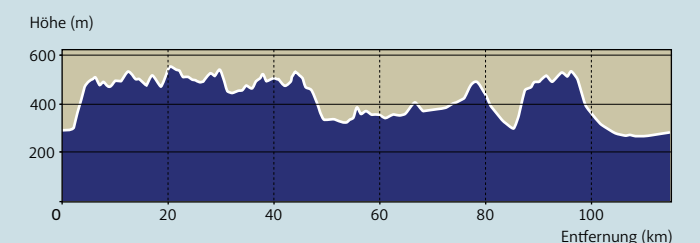
Oberrot | Sägmühlmuseum Marhördt



Beschilderung



Zur Navigation  
auf dem  
Smartphone



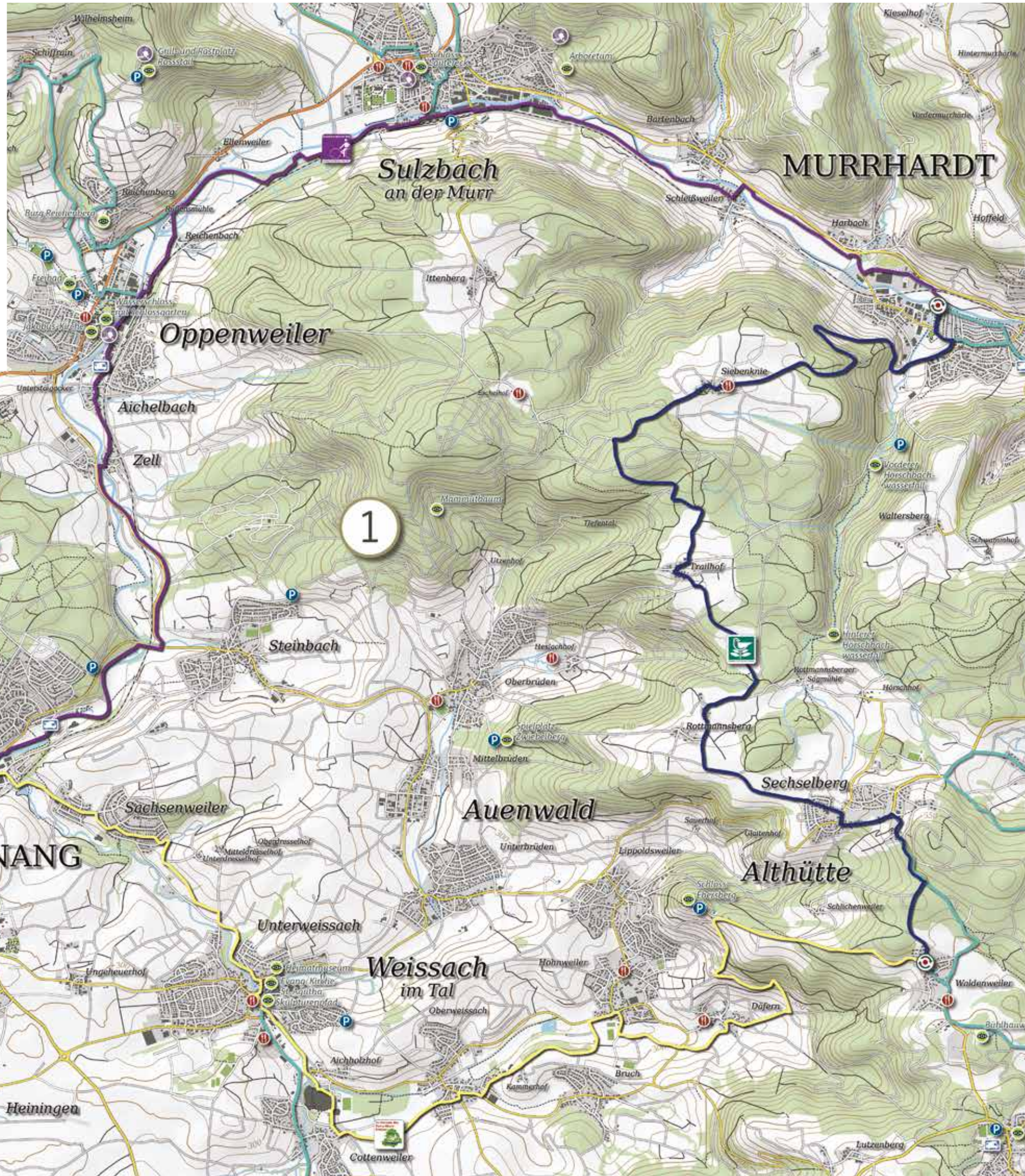


TOURENTIPP 1

- Radweg „Idyllische Straße“
- Stromberg-Murrthal-Radweg
- Radweg „Im Herzen des Rems-Murr-Kreises“
- Radwegenetz
- Wechsel Beschilderung



Maßstab: 1 : 35.000  
 Kartendaten © OpenStreetMap-Mitwirkende  
[www.openstreetmap.org](http://www.openstreetmap.org)



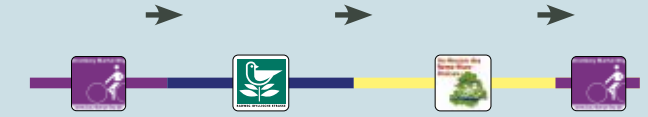
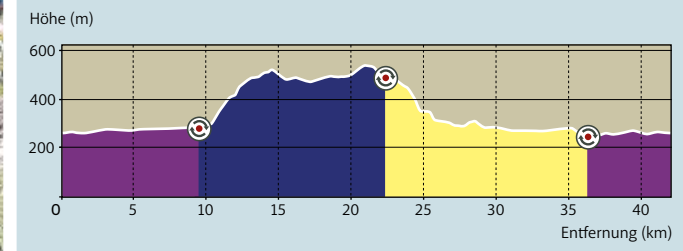
1 Schwer

In den Schwäbischen Wald

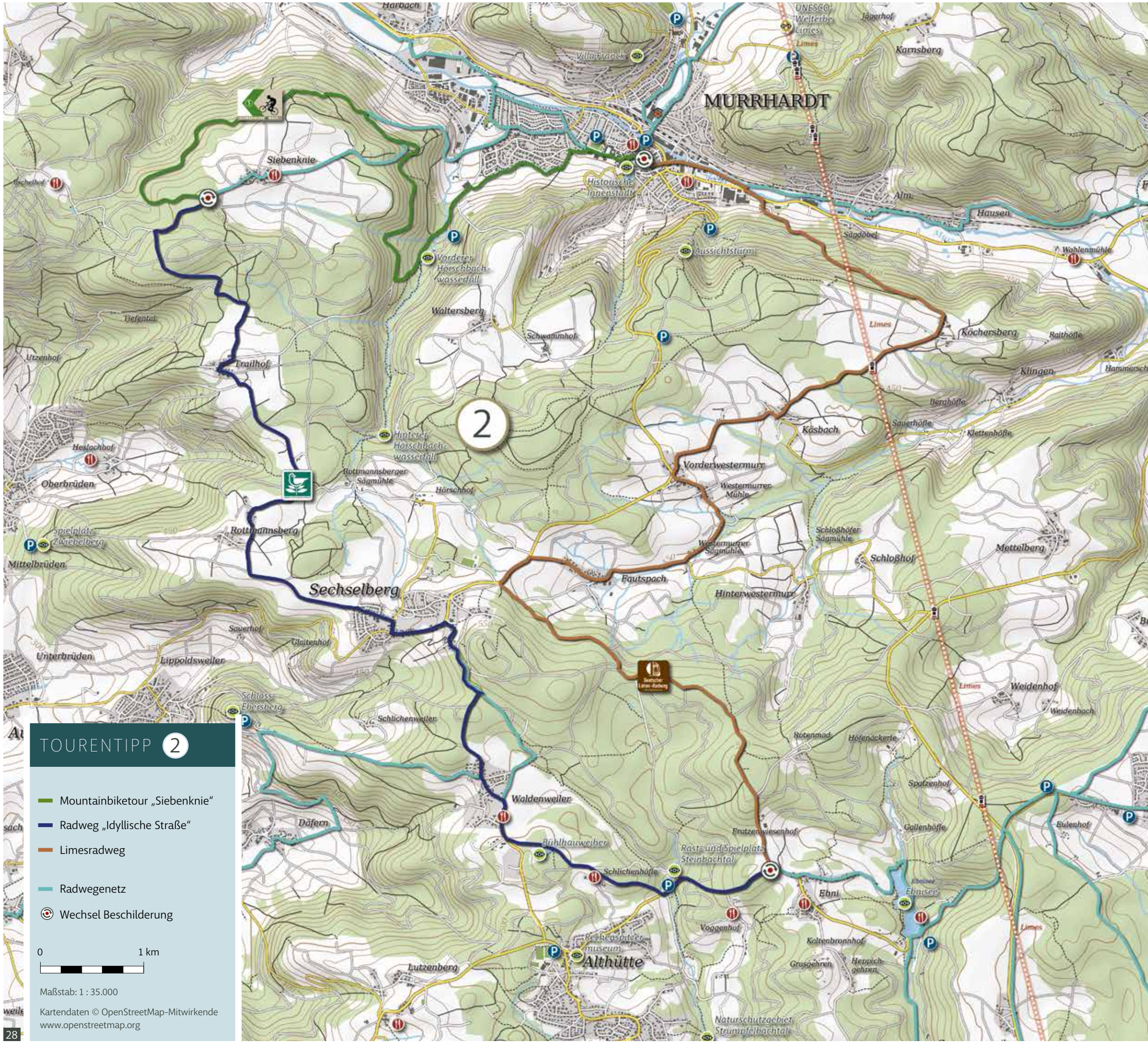


Startpunkt: Oppenweiler, Bahnhof

Streckenlänge: 42 km  
 Höhenmeter: 480 m  
 Fahrzeit: ca. 3,5 Std.







**TOURENTIPP 2**

- Mountainbiketour „Siebenknie“
- Radweg „Idyllische Straße“
- Limesradweg
- Radwegenetz
- Wechsel Beschilderung



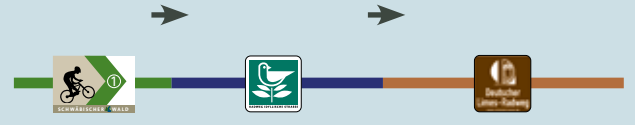
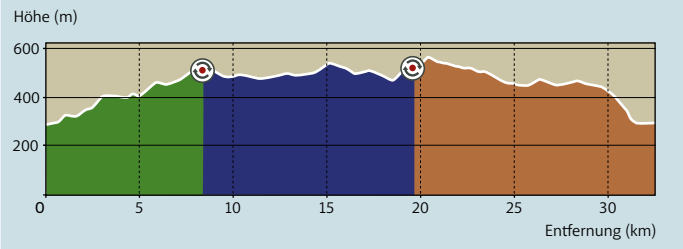
Maßstab: 1 : 35.000  
 Kartendaten © OpenStreetMap-Mitwirkende  
[www.openstreetmap.org](http://www.openstreetmap.org)

2 Mittelschwer

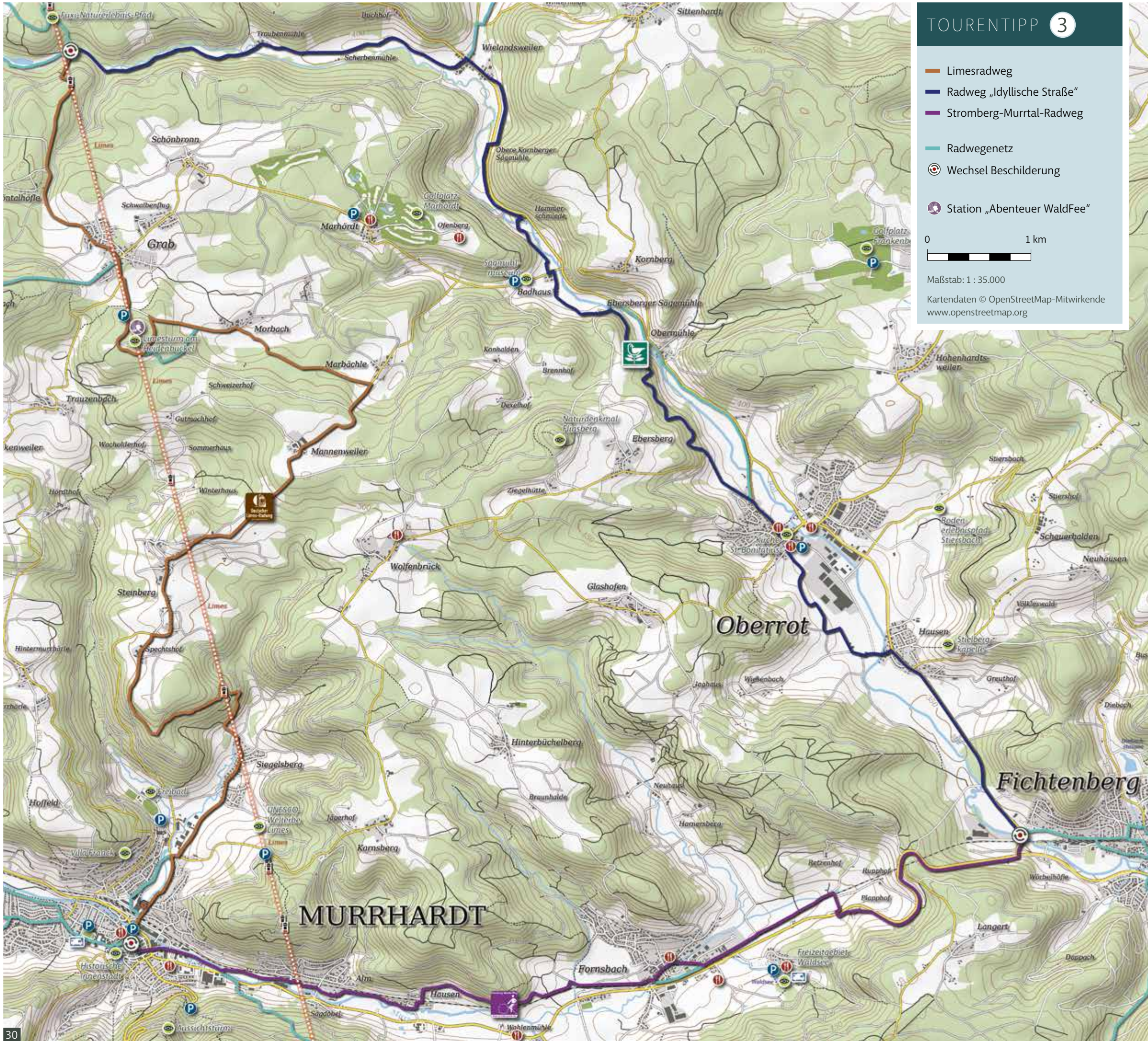
*Höhenluft und Limesblick*



Startpunkt: Murrhardt, Marktplatz  
 Streckenlänge: 32,5 km  
 Höhenmeter: 510 m  
 Fahrzeit: ca. 2,5 Std.








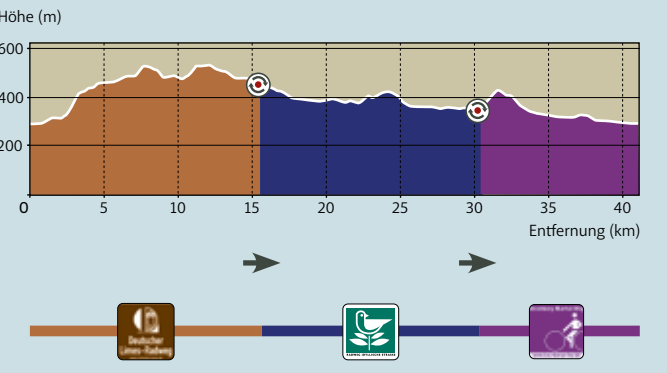
**3** Schwer

## Übers Rottal zum Waldsee



Startpunkt: Murrhardt, Marktplatz

Streckenlänge: 41 km  
Höhenmeter: 520 m  
Fahrzeit: ca. 3,5 Std.





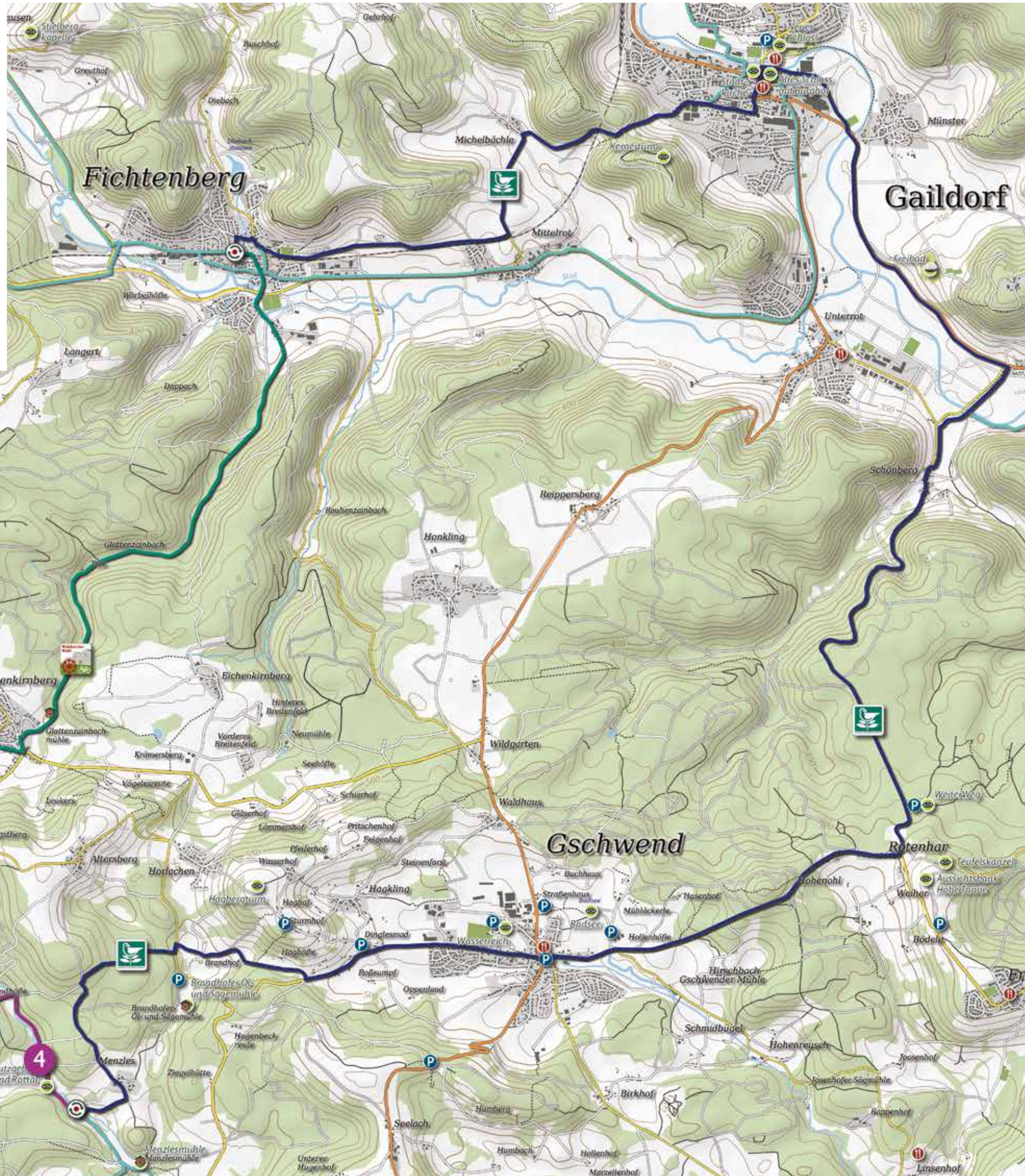
TOURENTIPP 4

- Radweg „Idyllische Straße“
- Radweg „Murrhardter Wald“
- Mountainbiketour Welzheim
- Welzheim „Mühlen und Seen lang“

- Radwegenetz
- Wechsel Beschilderung

0 1 km

Maßstab: 1 : 35.000  
 Kartendaten © OpenStreetMap-Mitwirkende  
 www.openstreetmap.org



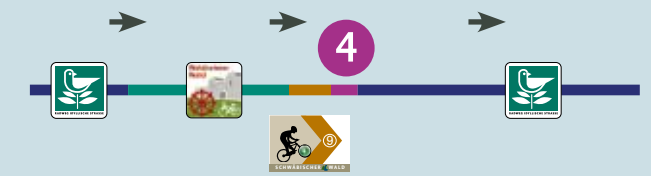
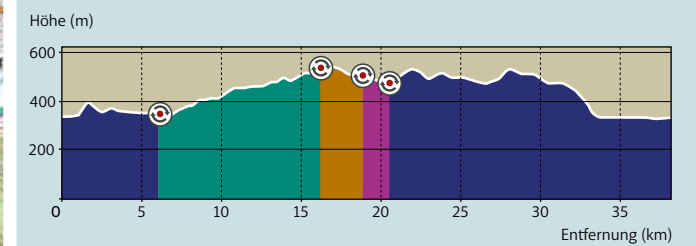
4 Schwer

Vom Kochertal zum Höhenpanorama



Startpunkt: Gaildorf, Altes Schloss

Streckenlänge: 39 km  
 Höhenmeter: 490 m  
 Fahrzeit: ca. 3,5 Std.







# Murrhardt

## Aus dem Murrtal auf die Höhen

Murrhardt liegt im Zentrum des Schwäbischen Waldes. Seine Anfänge gehen bis in die Römerzeit zurück. Im neunten Jahrhundert gründete der fromme Geistliche Walterich das Benediktinerkloster Murrhardt. Neben der Stadtkirche findet sich als eines der bedeutendsten Bauwerke staufischer Spätromantik die um 1230 erbaute Walterichskapelle.

Ausstellungsstücke aus der Stadtgeschichte zeigt neben präparierten Exponaten aus der mitteleuropäischen Tierwelt das Carl-Schweizer-Museum. Das Naturpark-

zentrum am Marktplatz informiert über die Geschichte sowie die Flora und Fauna des Naturparks Schwäbisch-Fränkischer Wald. In Trauzenbachtal lädt das Murrhardter Freibad die Radler zum Entspannen ein. Der Waldsee in Fornsbach lockt mit Badespaß, Bootfahren und Minigolf.

Murrhardt, am Landesfernradweg Stromberg-Murrtal-Radweg gelegen, ist der Startpunkt zahlreicher Fahrradrundtouren. Dank der zum VVS-Netz gehörenden Bahnhöfe Murrhardt und Fornsbach ist auch eine Bahnreise mit dem Fahrrad

problemlos möglich. Mit der kostenlosen Fahrradmitnahme im Limes-Bus bietet sich eine Vielzahl verschiedener Touren an.

In der Stadtmitte am Rastplatz „Murrzugang“ in der Postgasse sowie am Waldsee stehen für die Radlerinnen und Radler Radservicesäulen des ADFC zur Verfügung. Die Radservicesäulen sind ausgestattet mit einer Luftpumpe und Manometer für alle Ventile sowie den wichtigsten Werkzeugen für die Durchführung kleinerer Reparaturen unterwegs.



### Zum Reinbremsen

- Historische Innenstadt mit Kloster
- Walterichskirche
- Stadtkirche mit Walterichskapelle
- UNESCO-Welterbe Limes mit Wachturmrekonstruktionen
- Römerbad im Ärztehaus
- Carl-Schweizer-Museum
- Naturparkzentrum

- Städtische Kunstsammlung
- Villa Franck
- Aussichtsturm am Riesberg
- Hörschbachwasserfälle
- Freibad im Trauzenbachtal
- Freizeitgebiet Waldsee in Fornsbach

### Zum Einkehren

Direkt in Murrhardt  
**Hotel Sonne-Post**  
Walterichsweg 1  
Telefon 0 71 92 / 92 420

**Eiscafé Belluno**  
**Ambientorante BL 26**  
Hauptstraße 26  
Telefon 0 71 92 / 87 27

**Ristorante Pizzeria Da Franco**  
Hauptstraße 27  
Telefon 0 71 92 / 39 43

**Café am Klosterhof**  
Helfergasse 10  
Telefon 0 71 92 / 31 29

**Schumm Café**  
Fornsbacher Straße 32-36  
Telefon 0 71 92 / 92 260

In Siebenknie  
**Gaststätte Waldeck**  
Telefon 0 71 92 / 61 27

In Fornsbach  
**Gaststätte Lamm**  
Fornsbacher Straße 161,  
Wahlenmühle  
Telefon 0 71 92 / 90 23 90

**Landgasthof Krone**  
Rathausplatz 3  
Telefon 0 71 92 / 54 01

**Gaststätte Haus Herrmann**  
Kurhausweg 10  
Telefon 0 71 92 / 70 43

**Pfizenmaiers Kulinarium am Waldsee**  
Am Waldsee 9  
Telefon 0 71 92 / 93 60 39





Alle Rad- und Wandertouren  
der Gemeinde Althütte mit  
Sprachnavigation finden Sie unter  
Althutte-Aktiv.de



# Oberrot

## Entspannt durch das Rottal radeln



Einer der familienfreundlichsten Radwege führt durch die Gemeinde Oberrot. Ohne große Steigungen geht es auf gut ausgebauten Wegen an der Rot entlang bis Wielandsweiler. Unterwegs kommt man am Sägmühlmuseum Marhördt und an der ehemaligen Hammerschmiede vorbei.

Wer mit Kindern unterwegs ist, kann der Tour dann noch bis zur ehemaligen Hankertsmühle folgen. Nach einer Rast an der Grillstelle und einem Rückweg auf derselben Strecke, hat man eine erlebnisreiche Tour fast ohne Steigungen bewältigt.

### Zum Reinbremsen

- Sägmühlmuseum Marhördt
- Kirche St. Bonifatius
- Stielbergkapelle mit historischem Kreuzgang
- Naturdenkmal Flinsberg
- Bodenerlebnispfad Stiersbach
- Golfclub Marhördt
- Golfclub Frankenberg

### Zum Einkehren

Direkt in Oberrot

**Jonnys**  
Raiffeisenstraße 5  
Telefon 0 79 77 / 9 19 52 22

**Rottal-Treff**  
Am Sportplatz 8  
Telefon 0 79 77 / 81 55

**Farrenstall**  
Rottalstraße 78  
Telefon 0 79 77 / 9 19 56 69

In Wolfenbrück

**Dorfcafé Klenk**  
Oberroter Straße 12,  
Telefon 0 79 77 / 87 79

In Marhördt

**Landhaus Noller**  
Marhördt 18,  
Telefon 0 79 77 / 91 02 77

**Gaststätte zum Offenbergl**  
Ofenberg 1,  
Telefon 0 79 77 / 84 27



# Althütte

## Biergartenhopping an der Idyllischen Straße

Waren es früher die Rechenspitzer, die der Gemeinde Althütte ein außerordentliches Image verliehen, so sind es heute die geschlossenen, ausgedehnten Waldflächen aber vor allem die für den Schwäbischen Wald ungewöhnliche Biergartendichte.

Auf der Tour „Höhenluft und Limesblick“ kann man kurz nach Sechselberg eine radelbar kulinarische Reise durch die Welt der schwäbischen Gastronomie machen. Das Süppchen genießt

man im Lamm in Waldenweiler und den Hauptgang im Gasthof Birkenhof im Schlichenhöfle. Um beim Voggenhof wieder Platz für den Nachtisch zu haben, muss man allerdings erstmal tief ins Steinbachtal und auf der anderen Seite wieder steil hinauf radeln. Dafür gibt es zur Belohnung ein Dessert, mitten auf der Viehweide, mit herrlichen Ausblicken in die Rechenspitzergemeinde Althütte.

### Zum Reinbremsen

- Rechenspitzermuseum
- Biotop am Bühlhauweiher
- Waldspielplatz im Steinbachtal
- Naturschutzgebiet Strümpfelbachtal

### Zum Einkehren

In Waldenweiler  
**Gasthaus Lamm**  
Telefon 0 71 83 / 4 21 93

Im Schlichenhöfle  
**Gasthof Birkenhof**  
Telefon 0 71 83 / 4 18 94

Im Voggenhof  
**Restaurant STROHBECKS**  
Telefon 0 71 83 / 42 80 20

In Lutzenberg  
**Landgasthof  
Schöne Aussicht**  
Telefon 0 71 83 / 4 23 73







# Gschwend

## Herrliche Aussichten



Die Gemeinde Gschwend ist in ihrer landschaftlichen, kulturellen und sportlichen Vielfalt wie geschaffen für eine Radtour. Lassen Sie an herrlichen Aussichtspunkten Ihre Blicke über große Waldflächen, weite Täler, bis an ferne Horizonte schweifen. Bestaunen Sie die am Wege liegenden Naturdenkmäler, machen Sie Rast an ausgewiesenen Grill- oder Spielplätzen oder springen Sie auf der Tour zwischendurch ins kühle Nass beim Badsee oder dem Gschwender Wasserreich.

### Zum Reinbremsen

- Hagbergturm
- Brandhofer Öl- und Sägmühle
- Naturdenkmal Teufelskanzel
- WeiterWeg
- Badsee
- Aussichtsbank Hohe Tanne
- Wasserreich, Hallenbad- und Sauna

### Zum Einkehren

- Direkt in Gschwend*
- Ochsen - Wirtshaus am Markt**  
Marktplatz 1  
Telefon 0 79 72 / 8 07 98 37
  - Im Linsenhof*
  - Hofcafé „Zur Waffeley“**  
Linsenhof 3  
Telefon 01 72 / 7 40 06 09

- In Frickenhofen*
- Landgasthof Sonne**  
Höhenstraße 35  
Telefon 0 79 72 / 8 13
  - In Mittelbronn*
  - Landgasthof Stern**  
Eschacher Straße 74  
Telefon 0 79 72 / 91 18 76



# Gaildorf

## Entspannt durchs Limpurger Land

Der Kocher-Jagst-Radweg, die Radroute Idyllische Straße und der Stromberg-Murratal-Radweg sind die Fernradwege, die durch Gaildorf verlaufen oder dort enden. Um die Umgebung der ehemaligen Residenzstadt der Schenken von Limpurg mit dem Fahrrad zu erkunden, muss man aber nicht gleich Tage im Sattel verbringen. Rund um Gaildorf finden sich kürzere oder längere Tagestouren auf gut ausgebauten und beschilderten Radwegen.

Unsere Tour „Vom Kochertal zum Höhenpanorama“ führt auf die Hochebene von Gschwend und bietet Ausblicke bis zur Kochertalbrücke bei Braunsbach. Am Ende der Route überquert man den Kirtel, den Gaildorer Hausberg. Hier hat man vom Kernerturm, einem von vielen Aussichttürmen des Schwäbischen Albvereins, einen herrlichen Blick auf das Kochertal.

### Zum Reinbremsen

- Altes Schloss
- Neues Schloss
- Burghof und Vogteigebäude
- Ev. Stadtkirche
- Kernerturm
- Freibad

### Zum Einkehren

- Direkt in Gaildorf*
- Schlosswerk**  
Schloss-Straße 14  
Telefon 0 79 71 / 9 12 13 88
  - Gasthof Kocherbahnle**  
Schönberger Straße 11  
Telefon 0 79 71 / 26 09 50
  - In Ottendorf*
  - Gaststätte Weilerstüble**  
Im Weiler 40  
Telefon 0 79 71 / 9 19 99 03
  - In Winzenweiler*
  - Winzenweiler Stuben**  
Crailsheimer Straße 7  
Telefon 0 79 71 / 97 87 87



Alle Rad- und Wandertouren der Gemeinde Gschwend mit Sprachnavigation finden Sie unter [Gschwend-Aktiv.de](http://Gschwend-Aktiv.de)





# Auenwald

## Ausblicke in die Backnanger Bucht



Herrliche Aussichten gibt es im Schwäbischen Wald an zahlreichen Stellen. Den wohl herrschaftlichsten Ausblick hat man vom Schloss Ebersberg in der Gemeinde Auenwald. Gleich unterhalb des Schlosses gibt es eine Entspannungsliege von der man seine Blicke weit über die Backnanger Bucht und das Schwäbische Mostviertel schweifen lassen kann.

Nach einer rasanten Abfahrt vom Schlossberg bietet sich ein Abstecher zum Heschlachhof bei Oberbrüden an. Hier befindet sich ein, in der Region einzigartiger Eisau-

tomat, in dem Bauernhofeis aus eigenen Rohstoffen angeboten wird. Zehn verschiedene Sorten werden in kleinen und mittleren Bechern aber auch in Familienpackungen angeboten. Zum gemütlichen Vernaschen gibt es romantisch gelegene Tische im Grünen.

Frisch gestärkt bietet sich im Anschluss noch eine Abstecher zum höchsten Mammutbaum Deutschlands (57,1 m) oberhalb des Utzenhofs an.

### Zum Reinbremsen

- Schloss Ebersberg
- Spielplatz Zwiebelberg

### Zum Einkehren

Im Heschlachhof  
Sommer-Eis GbR  
Heschlachhof 15  
Telefon 0 15 11 / 2 42 77 06

### In Lippoldsweiler

Vereinsheim  
TSV Lippoldsweiler  
Jahnstraße 35  
Telefon 0 71 91 / 5 22 10

### In Däfern

Restaurant Waldhorn  
Hohnweilerstraße 10  
Telefon 0 71 91 / 31 23 12

### In Oberbrüden

Vereinsgaststätte  
TSV Oberbrüden e.V.  
Bruckwiesen 5  
Telefon 01 52 / 34 53 35 11



# Weissach im Tal

## Skulpturen mitten im Streuobstparadies

Weitläufige Talauen und Wiesenflächen laden in Weissach zu einem Besuch ein. Neben anderen landschaftlichen Merkmalen sind die Weissach, der Brüdenbach und die malerischen Streuobstwiesen des Schwäbischen Mostviertels besonders prägend. Überall findet man idyllische Wege und malerische Brücken, die über die klaren Gewässer führen.

Der 2021 mit zehn neuen Kunstwerken ausgestattete Weissacher Skulpturenpfad soll genau diese Kostbarkeiten der Gemeinde um künstlerische Werke erweitern. „An Brücken und Wegen“ laden diese, alle drei Jahre wechselnden Kunstwerke, zum Verweilen und Staunen ein und schaffen so die Möglichkeit, den Alltag zu entschleunigen.


### Zum Reinbremsen

- Heimatmuseum
- Skulpturenpfad
- Evang. Kirche St. Agatha
- Biotop-Erlebnispfad
- Seemühle

### Zum Einkehren

Direkt in Weissach im Tal  
Braustube „Alte Schmiede“  
- Weissacher Tälesbräu  
Welzheimer Straße 64  
Telefon 0 71 91 / 9 79 58 01

Gaststätte Rose  
Stuttgarter Straße 2  
Telefon 0 71 91 / 5 83 80





# Entlang des Wieslauftalradweges

Die abwechslungsreiche Tour führt vom Schorndorfer Bahnhof über Feld- und Waldwege durch das Wieslauftal, an den Viadukten der Schwäbischen Waldbahn vorbei, hinauf auf die Höhen des Schwäbischen Waldes zum UNESCO-Welterbe Limes. Eine Rast lohnt sich im Erfahrungsfeld der Sinne „Eins und Alles“ oder am Ebnisee, wo man im Sommer auch herrlich baden kann. Ebenso sehenswert sind die Ölmühle Michelau und die Burg Waldenstein.

Tipp: an Sonn- und Feiertagen fährt die Schwäbische Waldbahn von Schorndorf nach Welzheim und nimmt auch kostenlos Fahrräder mit - damit lässt sich das Hinaufradeln mit einem Dampfbahnerlebnis tauschen.



Rudersberg | Blick ins Wieslauftal



Rudersberg | Ölmühle Michelau



Rudersberg | Burg Waldenstein



Welzheim | Erfahrungsfeld Eins+Alles



Kaisersbach | Ebnisee



Welzheim | Archäologischer Park Ostkastell



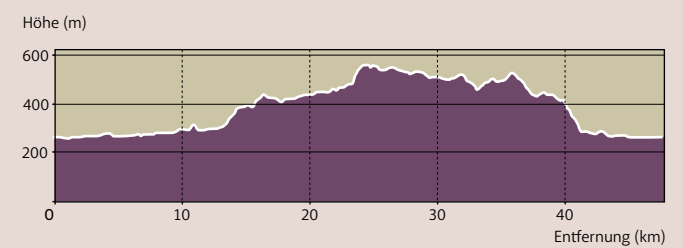
Rudersberg | Strümpfelbachviadukt



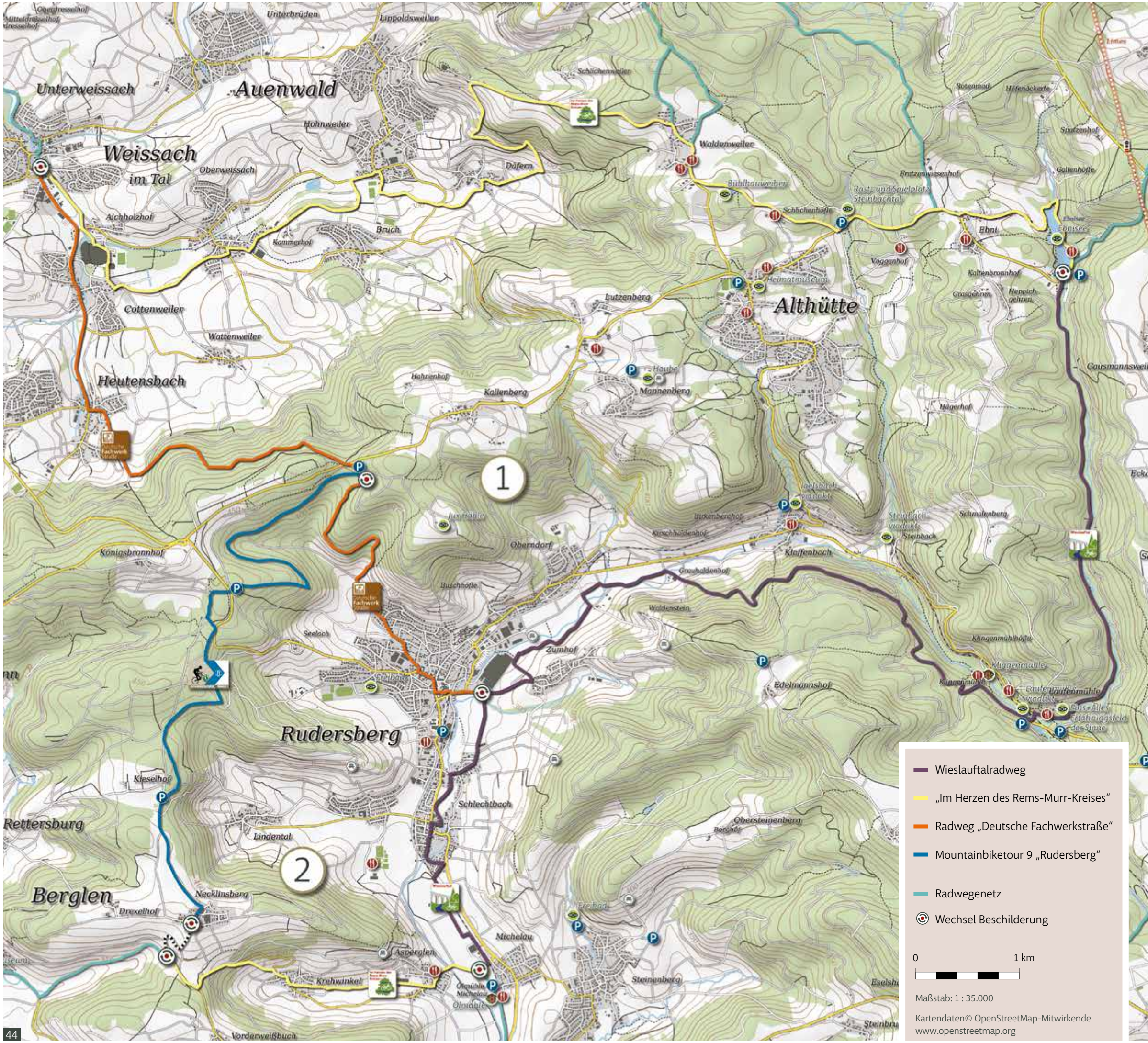
Beschilderung



Zur Navigation auf dem Smartphone







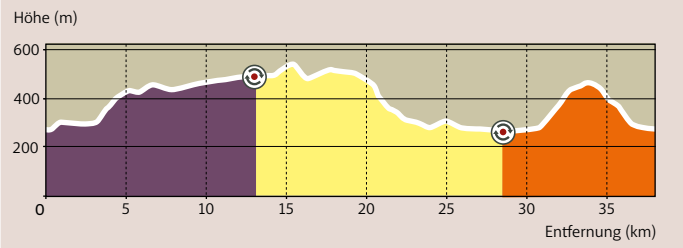
1 Schwer

### Vom Wieslauftal ins Äppleland



Startpunkt: Rudersberg, Bahnhof Nord, Neue Zumhofer Straße (Bahnübergang)

Streckenlänge: 38 km  
Höhenmeter: 607 m  
Fahrzeit: ca. 3,5 Std.



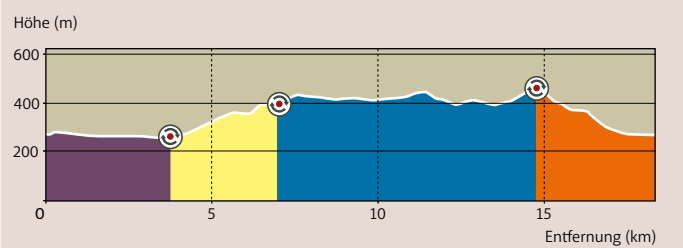
2 Mittel

### Vom Wieslauftal auf die Berglen



Startpunkt: Rudersberg, Bahnhof Nord, Neue Zumhofer Straße (Bahnübergang)

Streckenlänge: 18 km  
Höhenmeter: 308 m  
Fahrzeit: ca. 1,5 Std.



- Wieslauftalradweg
- „Im Herzen des Rems-Murr-Kreises“
- Radweg „Deutsche Fachwerkstraße“
- Mountainbiketour 9 „Rudersberg“
- Radwegenetz
- Wechsel Beschilderung

0 1 km

Maßstab: 1 : 35.000

Kartendaten © OpenStreetMap-Mitwirkende  
www.openstreetmap.org





Alle Rad- und Wandertouren der Gemeinde Rudersberg mit Sprachnavigation finden Sie unter Rudersberg-Aktiv.de



# Berglen

## Wiesenblick auf der Hochebene



Im Frühjahr durch die Blüte brausen, im Sommer den Schatten genießen und im Herbst bei der Ernte zuschauen. Herrliche Streuobstwiesen prägen das Gesicht der Gemeinde Berglen, sind ein wichtiger und artenreicher Lebensraum für Pflanzen und Tiere und laden somit auch zu entspannten, naturnahen Radtouren ein. Die idyllische Landschaft und die herrliche Lage mitten im Herzen der Keuper-

hügellandschaft zwischen Rems- und Murrtaal machen die Berglen zu einem idealen Startpunkt für eine Tour in den Schwäbischen Wald. Und am Ende der Tour laden zahlreiche Gastronomen zum genussvollen Ausklang ein.

### Zum Reinbremsen

- Heimatmuseum Berglen
- Kinderspielplatz Reichenbach
- Waldspielplatz Kottweil

### Zum Einkehren

In Rettersburg

**Gaststätte Göckele**  
Kelterstraße 55  
Telefon 0 71 95 / 9 77 40 04

In Bretzenacker

**Besenwirtschaft Angusstüble**  
Beetäcker 1  
Telefon 0 71 95 / 58 67 25

In Ödernhardt

**Klenks Konditorei Café Lädle**  
Ludwigstraße 2  
Telefon 0 71 95 / 5 83 22 80

**Gaststätte Schützenhaus**  
Olgastraße 21  
Telefon 0 71 95 / 7 32 33

In Lehenberg

**Blessings Landhotel**  
Lessingstraße 13,  
Telefon 0 71 95 / 9 76 00

In Hößlinswart

**Vereinsgaststätte KTSV Hößlinswart**  
Roter Stich 1  
Telefon 0 71 81 / 4 82 32 03



# Rudersberg

## Besondere Rastmöglichkeiten mit Charme

Nach einem anstrengenden Anstieg oder einer rasanten Talfahrt lässt nichts das alltägliche Leben ferner wirken als eine atemberaubende Aussicht. Diese Aussichten hat die Gemeinde Rudersberg mit ebenso interessanten Sitz- und Liegemöglichkeiten ausgestattet. Die besonderen Aussichtsbänke laden dazu ein, die Seele baumeln zu lassen, tief durchzuatmen und sich einem unverkennbaren Gefühl von Freiheit hinzugeben.

### Zum Reinbremsen

- Ölmühle Michelau
- Juxhöhle
- Aussichtspunkt Haube
- Historische Ortskerne in Schlechtbach, Steinenberg und Rudersberg
- Freibäder in Rudersberg und Steinenberg
- Viadukte der Schwäbischen Waldbahn
- Aussichtsbänke

In der Karte mit gekennzeichnet

### Zum Einkehren

*Direkt in Rudersberg*  
**Brenn Alp**  
Am Burren 5  
Telefon 0 71 83 / 4 27 99 01

*In Schlechtbach*  
**Hotel Restaurant Sonne**  
Heilbronnerstraße 70  
Telefon 0 71 83 / 93 87 60

**Vereinsgaststätte Wieslauftal**  
Sportplatzweg 11  
Telefon 0 71 83 / 93 87 60

*In Michelau*  
**Kiosk am Mühlengarten an der Ölmühle Michelau**  
Weilerwiesen 1  
Telefon 0 71 83 / 93 23 50

*In Asperglen*  
**Landgasthaus Rose**  
Brückenstraße 15  
Telefon 0 71 83 / 93 23 50

*In Klaffenbach*  
**Gasthof zur Linde**  
Ebniseestraße 2  
Telefon 0 71 83 / 61 20



Alle Rad- und Wandertouren der Gemeinde Berglen mit Sprachnavigation finden Sie unter Berglen-Aktiv.de



# Mountainbike-Touren IM SCHWÄBISCHEN WALD

Sogenannte Locals wissen schon längst, dass der Schwäbische Wald mit seinen einsamen Flusstälern, Klingen, schier endlosen Wäldern und herrlichen Aussichtsbergen ein perfektes Mountainbike-Revier ist.


Der Schwäbischer Wald Tourismus e.V. hat gemeinsam mit Vertretern des Forstes, des Naturparks und der Kommunen ein anspruchsvolles Routennetz mit einer Gesamtlänge von rund 300 km umgesetzt.

Detaillierte Karten sind unter [www.schwaebischerwald.com](http://www.schwaebischerwald.com) erhältlich.

## MOUNTAINBIKE-TOUREN


 **Aspach**  
Auf dem Kanapee

↔ 19 km  
↑ 380 m




 **Spiegelberg**  
Räuberweg


↔ 56 km  
↑ 1.422 m




 **Oppenweiler**  
Burgblick


↔ 21 km  
↑ 588 m




 **Sulzbach an der Murr**  
Großer Femelwald


↔ 33 km  
↑ 867 m





 **Murrhardt**  
Siebenknie

↔ 21 km  
↑ 415 m




 **Murrhardt 3**  
Römerritt

↔ 36 km  
↑ 745 m




 **Rudersberg**  
Unter der Haube

↔ 31 km  
↑ 911 m




 **Welzheim**  
Limes Live

↔ 32 km  
↑ 786 m




 **Alfdorf 10**  
Rund um Pfahlbronn

↔ 21 km  
↑ 541 m



 **Alfdorf 11**  
Drei-Seen-Tour

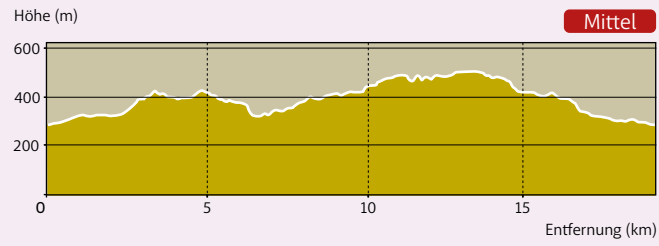
↔ 21 km  
↑ 605 m



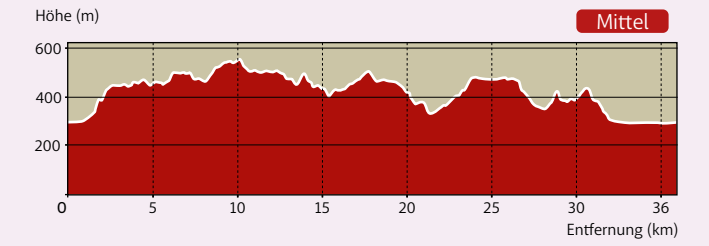




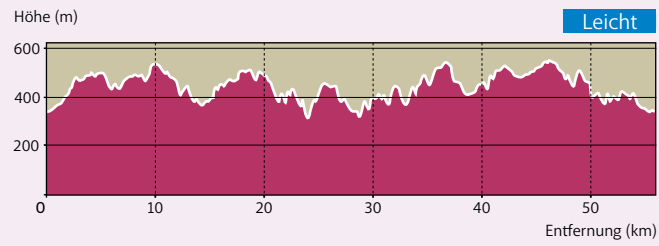
**Aspach**  
Auf dem Kanapee  
↔ 19 km    ⬆ 380 m  
Start: Aspach-Rietenau,  
Sportplatz



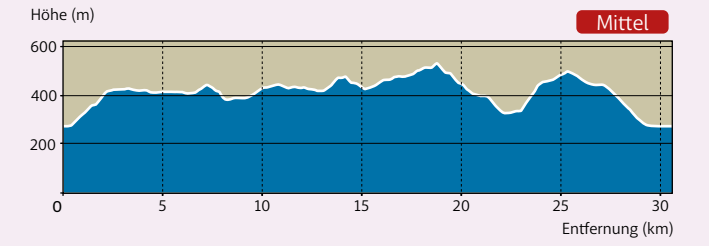
**Murrhardt 3**  
Römerritt  
↔ 36 km    ⬆ 745 m  
Start: Murrhardt, Marktplatz,  
Parkhaus Grabenstraße



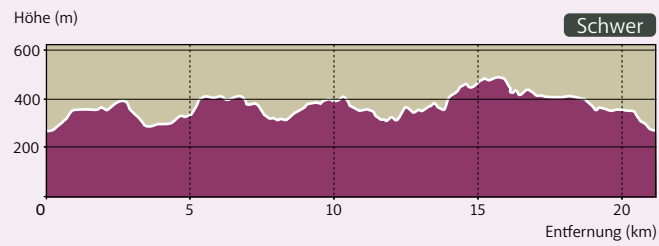
**Spiegelberg**  
Räuberweg  
↔ 56 km    ⬆ 1.422 m  
Start: Spiegelberg,  
Marktplatz



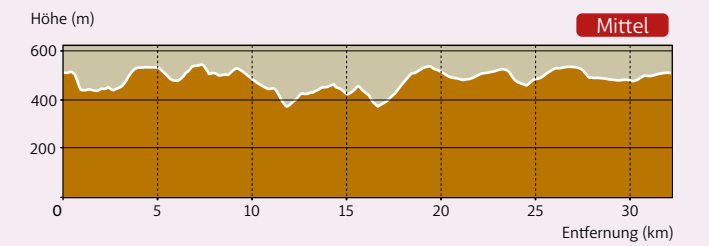
**Rudersberg**  
Unter der Haube  
↔ 31 km    ⬆ 911 m  
Start: Rudersberg, Sportplatz  
Schlechtbach



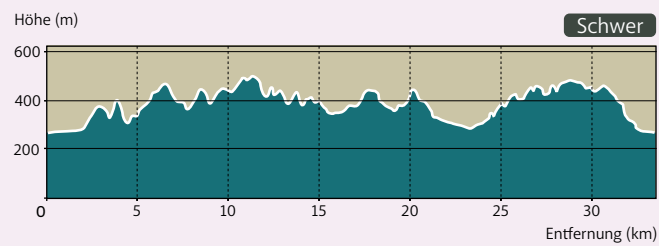
**Oppenweiler**  
Burgblick  
↔ 21 km    ⬆ 588 m  
Start: Oppenweiler,  
Sportgelände Rohrbachtal



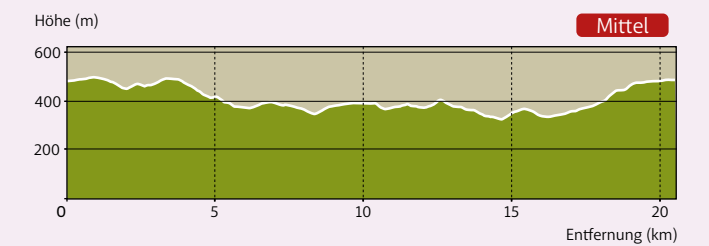
**Welzheim**  
Limes Live  
↔ 32 km    ⬆ 786 m  
Start: Welzheim,  
Parkplatz Bockseiche



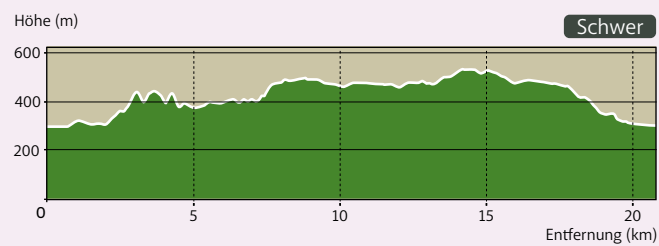
**Sulzbach an der Murr**  
Großer Femelwald  
↔ 33 km    ⬆ 867 m  
Start: Sulzbach, Schul- und  
Sportzentrum



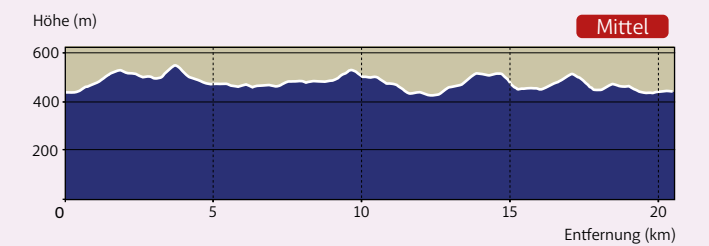
**Alfdorf 10**  
Rund um Pfahlbronn  
↔ 21 km    ⬆ 541 m  
Start: Alfdorf-Pfahlbronn,  
Parkplatz Penny-Markt



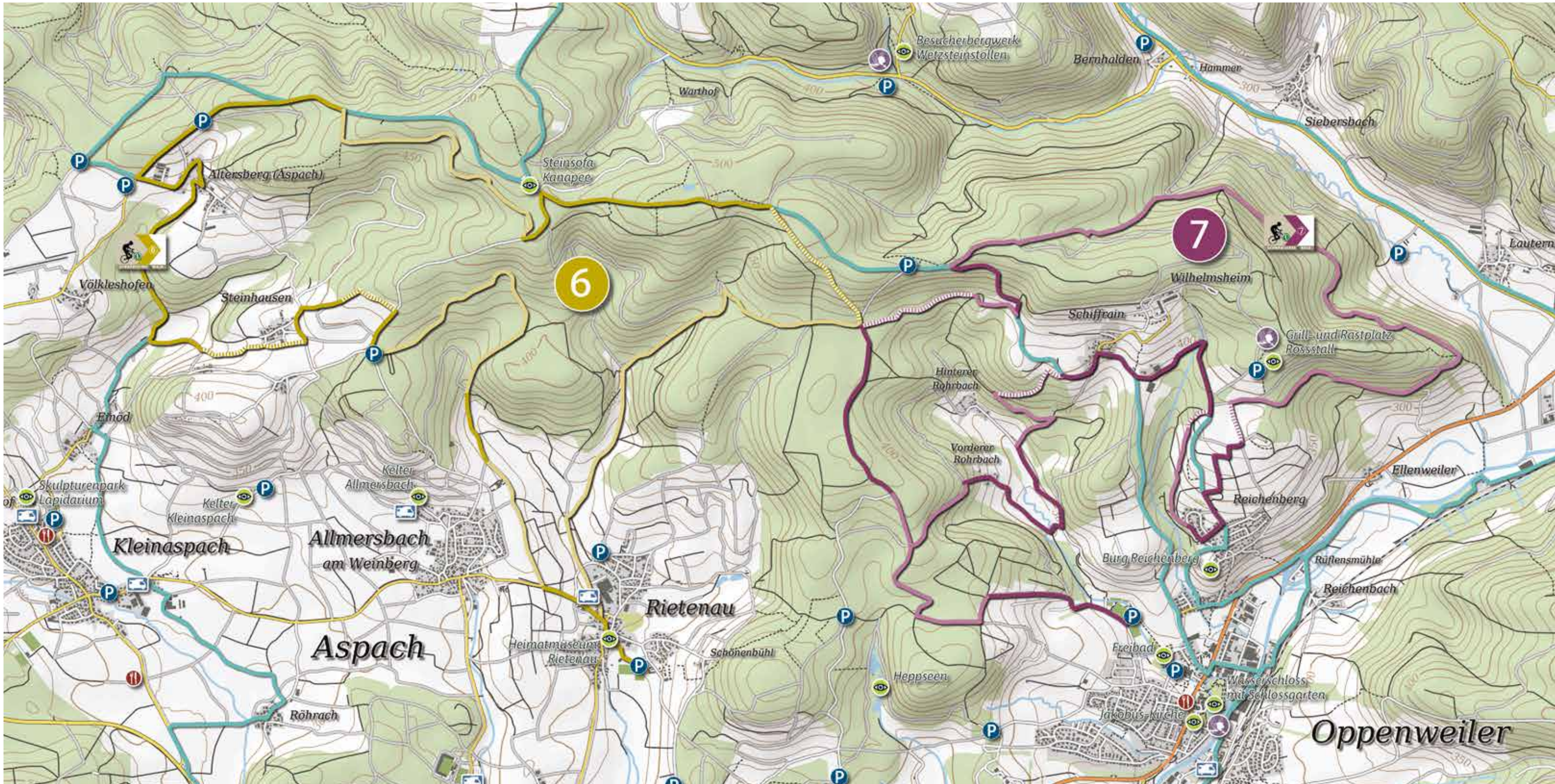
**Murrhardt**  
Siebenknie  
↔ 21 km    ⬆ 415 m  
Start: Murrhardt, Marktplatz,  
Parkhaus Grabenstraße



**Alfdorf 11**  
Drei-Seen-Tour  
↔ 21 km    ⬆ 605 m  
Start: Alfdorf,  
Parkplatz Hagerwaldsee







6 Mittelschwer MOUNTAINBIKE

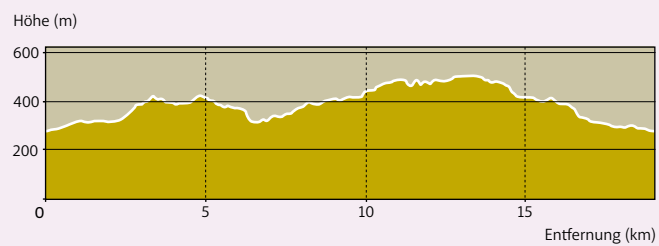


Wegbeschaffenheit



Startpunkt: Aspach, Rietenau, Sportplatz

Streckenlänge: 19 km  
Höhenmeter: 360 m  
Fahrzeit: ca. 2 Std.



### Auf dem Kanapee

7 Schwer MOUNTAINBIKE

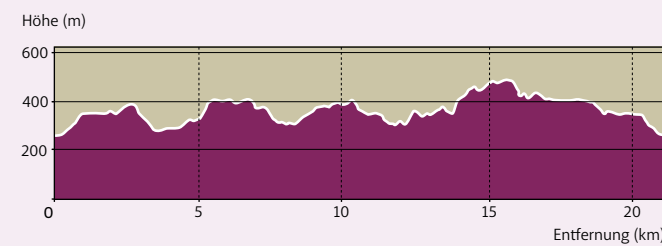


Wegbeschaffenheit



Startpunkt: Oppenweiler, Sportplatz

Streckenlänge: 21 km  
Höhenmeter: 530 m  
Fahrzeit: ca. 2,5 Std.



### Burgblick





# Oppenweiler

## Vom Schloss zur Burg



Dem, der sich im Schwäbischen Wald schon etwas umgesehen hat, ist es vielleicht bereits aufgefallen: Es gibt so einige Burgen zu sehen. Sie stammen aus dem Mittelalter und waren nicht unbedingt komfortabel. Eine der Unbequemlichkeiten war, dass man immer ziemlich bergauf musste, wenn man nach Hause wollte.

Die Radler sollte dies heutzutage allerdings nicht stören, denn sie können nach dem kräftigen Aufstieg bei einer Rast am Grillplatz

Rosstall ihren Blick über die ganze Backnanger Bucht schweifen lassen.

Zurück in Oppenweiler kann man im Freibad mit herrlichem Burgblick oder im Schlosspark in einer der Entspannungsliegen die Seele baumeln lassen.

Dass das Schloss auch mal eine Burg war und die Menschen im mittelalterlichen Oppenweiler somit auch auf ebenem Weg ins Bett fallen konnten, ist jedoch eine andere Geschichte ....

### Zum Reinbremsen

- Wasserschloss mit Schlossgarten
- Jakobus-Kirche
- Burg Reichenberg
- Grill- und Rastplatz Rosstall
- Freibad

### Zum Einkehren

- Direkt in Oppenweiler*
- Hotel Einhorn**  
Hauptstraße 55  
Telefon 0 71 91 / 34 02 80
- Da Lino**  
Schloßhofweg 1  
Telefon 0 71 91 / 2 27 55 55



# Aspach

## Aus dem Wohnmobil in die Weinberge



Mit sechs Wohnmobilstellplätzen hat die Gemeinde Aspach die größte Dichte an idyllisch gelegenen Stellplätzen für das mobile Heim. Entlang der Weinberge bieten sie Ruhe und ideale Einstiegspunkte in eine der zahlreichen idyllischen Panoramatouren, auf denen es viel zu entdecken gibt: Eine große Artenvielfalt von Pflanzen und Tieren, faszinierende Ausblicke, Informationen zu Weinbau und Geologie sowie die Weinreben im jeweiligen Entwick-


lungsstadium mit den anstehenden Arbeiten.  
Die gute Luft einatmen, den Wind, die Sonne oder auch den Regen spüren - bei einer Radtour in Aspach sind die Besucher der Natur ganz nah.  
Und kommt dann nach der erlebnisreichen Tour der Hunger und Durst, bietet sich die eine oder andere urige Gastwirtschaft zur Einkehr an.

### Zum Reinbremsen

- Steinsofa Kanapee
- Skulpturenpark Lapidarium
- Allmersbacher Kelter
- Kleinaspacher Kelter
- Heimatmuseum Rietenau

### Zum Einkehren

- In Kleinaspach*
- Erlebnishotel Sonnenhof**  
Sonnenhof 1  
Telefon 0 71 48 / 3 70
- Besenwirtschaft**  
Kelterbergstüble  
Kirchberger Straße 50  
Telefon 0 71 48 / 92 24 82
- In Großaspach*
- Gasthaus zum Kube**  
Beethovenstraße 4  
Telefon 0 71 91 / 2 04 95
- Hotel Restaurant Traube**  
Backnanger Straße 13  
Telefon 0 71 91 / 9 23 20





# Welzheimer Radelspaß

Unter dem Titel „Welzheimer Radelspaß“ lädt die Stadt am Welterbe Limes zu 12 Rundtouren auf den Höhen des Schwäbischen Waldes ein. Das umfangreiche Routennetz, das auch die Nachbargemeinden Alfdorf, Kaisersbach, Althütte und Rudersberg mit einschließt, ist detailliert auf den Seiten [www.welzheim-aktiv.de](http://www.welzheim-aktiv.de) beschrieben.

## RADELSPASS-TOUREN

- 1** Kastell lang

↔ 22,4 km

↑ 250 m


- 2** Kastell mittel

↔ 20,3 km

↑ 164 m


- 3** Kastell kurz

↔ 12,5 km

↑ 99 m


- 4** Mühlen und Seen lang

↔ 36,5 km

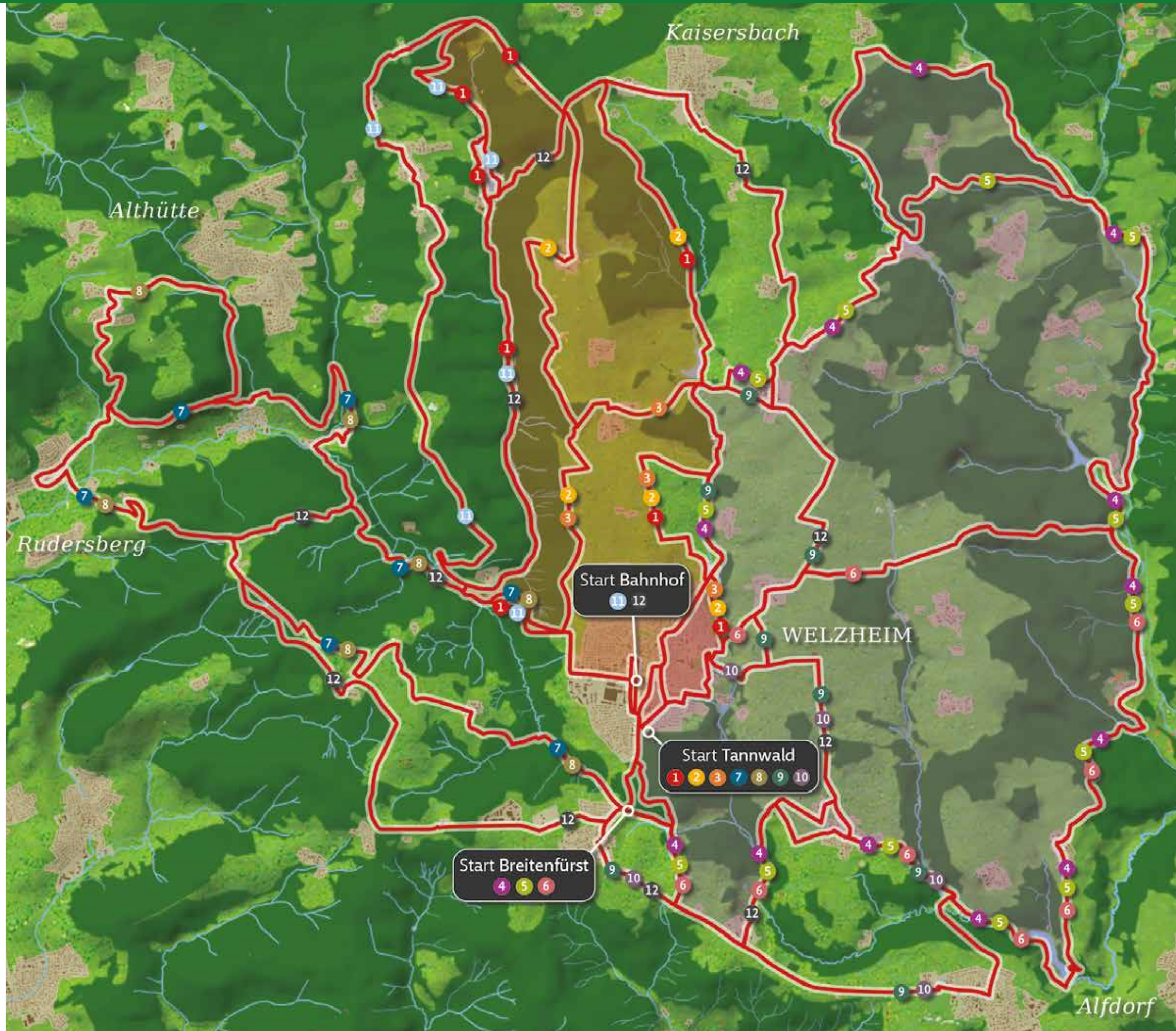
↑ 454 m


- 5** Mühlen und Seen mittel

↔ 33,5 km

↑ 427 m





- 6** Mühlen und Seen kurz

↔ 23,8 km

↑ 319 m


- 7** Viadukt kurz

↔ 23,2 km

↑ 490 m


- 8** Viadukt lang

↔ 26,6 km

↑ 633 m


- 9** Welzheim und Umgebung lang

↔ 21,2 km

↑ 185 m


- 10** Welzheim und Umgebung kurz

↔ 14,3 km

↑ 147 m


- 11** Welzheim und das Wieslaufstal

↔ 23,4 km

↑ 342 m


- 12** Rund um Welzheim

↔ 35,4 km

↑ 386 m



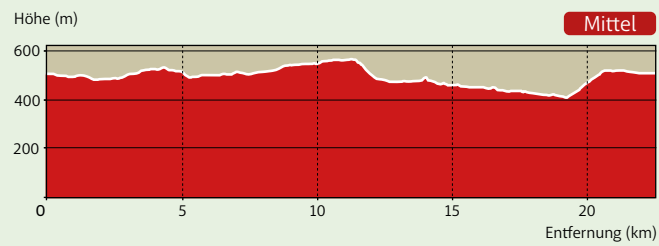




**1** Kastell - lang

↔ 22,4 km ⬆ 250 m

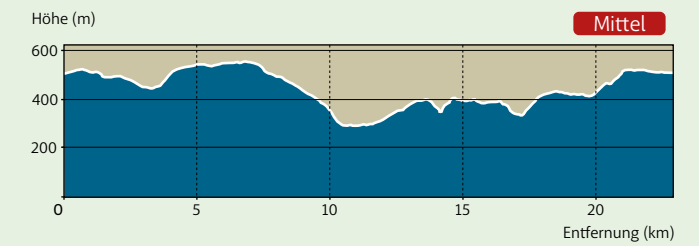
Start: Welzheim, Waldbahnhaltestelle Tannwald



**7** Viadukt - kurz

↔ 23,2 km ⬆ 490 m

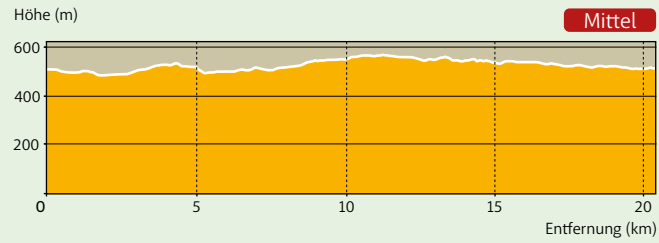
Start: Welzheim, Waldbahnhaltestelle Tannwald



**2** Kastell - mittel

↔ 20,3 km ⬆ 164 m

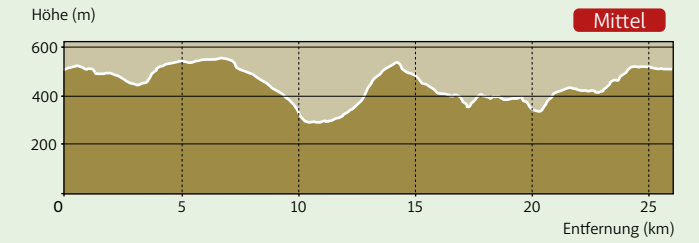
Start: Welzheim, Waldbahnhaltestelle Tannwald



**8** Viadukt - lang

↔ 26,6 km ⬆ 633 m

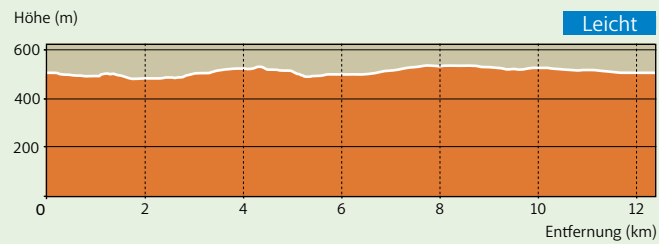
Start: Welzheim, Waldbahnhaltestelle Tannwald



**3** Kastell - kurz

↔ 12,5 km ⬆ 99 m

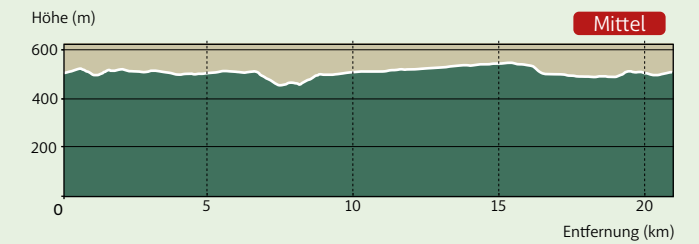
Start: Welzheim, Waldbahnhaltestelle Tannwald



**9** Welzheim und Umgebung - lang

↔ 21,2 km ⬆ 185 m

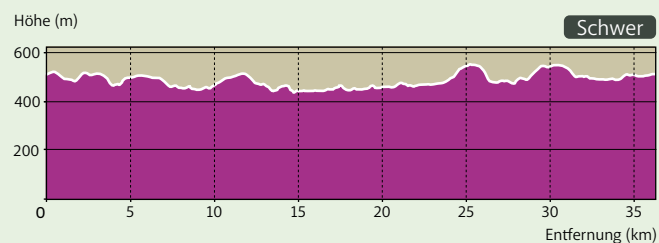
Start: Welzheim, Waldbahnhaltestelle Tannwald



**4** Mühlen und Seen - lang

↔ 36,5 km ⬆ 454 m

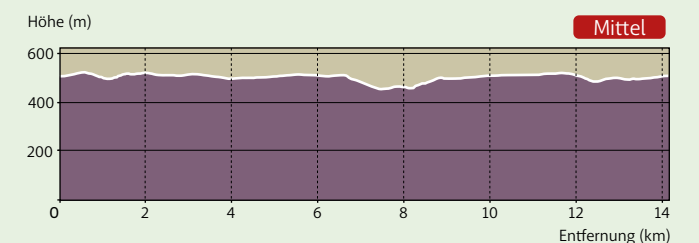
Start: Welzheim, Waldbahnhaltestelle Breitenfürst



**10** Welzheim und Umgebung - kurz

↔ 14,3 km ⬆ 147 m

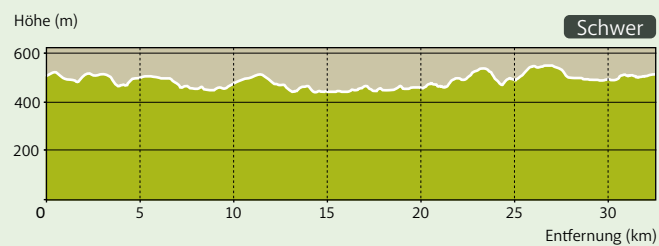
Start: Welzheim, Waldbahnhaltestelle Tannwald



**5** Mühlen und Seen - mittel

↔ 33,5 km ⬆ 427 m

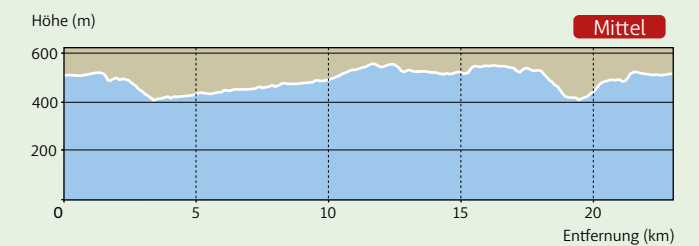
Start: Welzheim, Waldbahnhaltestelle Breitenfürst



**11** Welzheim und das Wieslaufal

↔ 23,4 km ⬆ 342 m

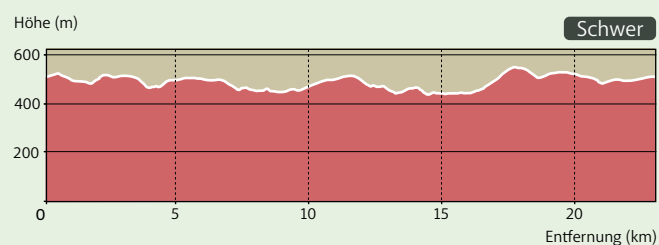
Start: Welzheim, Bahnhof



**6** Mühlen und Seen - kurz

↔ 23,8 km ⬆ 319 m

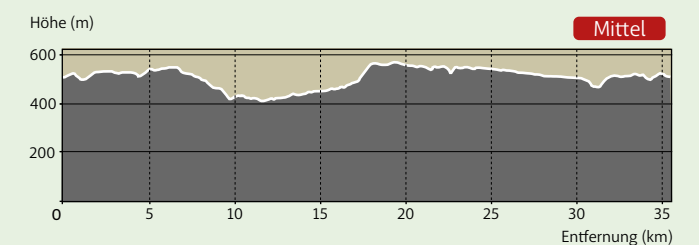
Start: Welzheim, Waldbahnhaltestelle Breitenfürst



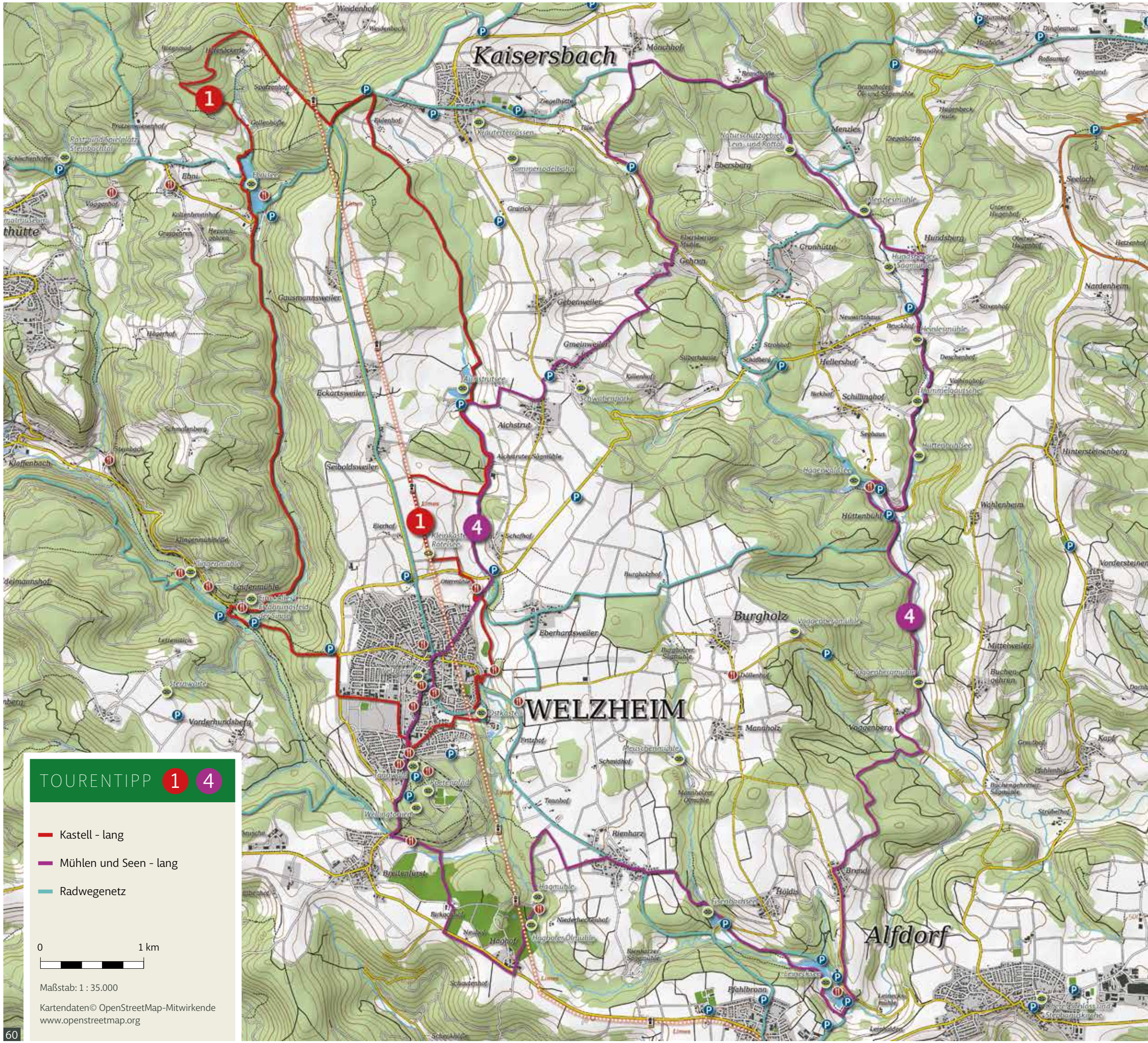
**12** Rund um Welzheim

↔ 35,4 km ⬆ 386 m

Start: Welzheim, Bahnhof







TOURENTIPP **1** **4**

- Kastell - lang
- Mühlen und Seen - lang
- Radwegenetz



Maßstab: 1 : 35.000  
 Kartendaten© OpenStreetMap-Mitwirkende  
 www.openstreetmap.org

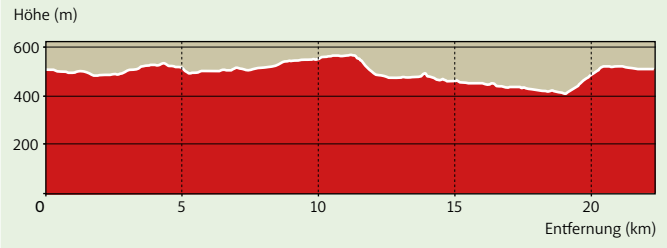
**1** Mittel

*Kastell - lang*



Startpunkt: Welzheim, Tannwald

Streckenlänge: 22,5 km  
 Höhenmeter: 250 m  
 Fahrzeit: ca. 1,5 Std.



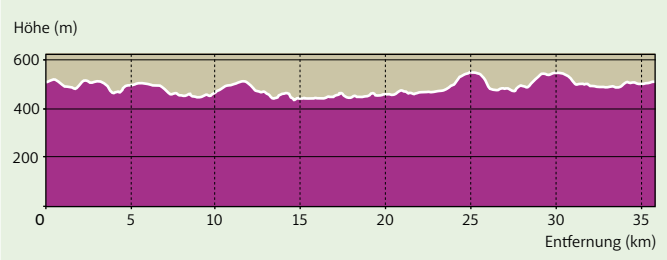
**4** Schwer

*Mühlen und Seen - lang*




Startpunkt: Welzheim, Tannwald

Streckenlänge: 36,5 km  
 Höhenmeter: 460 m  
 Fahrzeit: ca. 3 Std.







# Welzheim

## Radelspaß entlang von Seen, Mühlen und Limes

Sie freuen sich auf eine familienfreundliche Tour zum Badensee, wollen eine ausgedehnte Pedelec-Tour unternehmen oder suchen die sportliche Herausforderung eines Mountainbike-Trails? Das am umfangreichsten ausgeschilderte Radwegenetz im Schwäbischen Wald verspricht rund um die Stadt Welzheim jede Menge Spaß und Fahrfreude.

In Kombination mit der kostenlosen Fahrradmitnahme in den Wald- und Limesbussen oder mit der Schwäbischen Waldbahn, bieten sich eine Vielzahl verschiedener Touren an. Gemütliche Rastplätze, vielfältige Gastronomie, attraktive Aussichtspunkte und lauschige Seen laden dazu ein, auch mal vom Bike abzusteigen.

### Zum Reinbremsen

- Ebensee
- Aichstrutsee
- Kleinkastell Rötelsee
- Archäologischer Park Ostkastell
- Museum Welzheim
- Tannwald mit Römerspielplatz
- Poetenpfad
- Klingenmühle
- Hagmühle
- Sternwarte
- „Eins und Alles“, Erfahrungsfeld der Sinne

Alle Rad- und Wandertouren der Stadt Welzheim mit Sprachnavigation finden Sie unter

[Welzheim-Aktiv.de](http://Welzheim-Aktiv.de)



### Zum Einkehren

Direkt in Welzheim

**Restaurant zur Obermühle**  
Obermühle 4  
Telefon 0 71 82 / 5 39 64 42

**Gaststätte Zum grünen Baum**  
Kirchplatz 13  
Telefon 0 71 82 / 88 85

**Gasthof zum Lamm**  
Gschwender Straße 7  
Telefon 0 71 82 / 88 03

**Backcafé Behrens**  
Rudersberger Straße 1  
Telefon 0 71 82 / 9 35 85 85

**Restaurant Marathon**  
Rudersberger Straße 4  
Telefon 0 71 82 / 36 98

**Eiscafé Il Nuovo Gelato**  
Schorndorfer Straße 1  
Telefon 0 71 82 / 80 28 91

**Pizzeria Ristorante Ionio**  
Kirchplatz 9  
Telefon 0 71 82 / 69 39

**Café Westkastell**  
Schorndorfer Straße 18  
Telefon 0 71 82 / 5 09 25 22

**Gaststätte Schützenhaus**  
Franz-Baum-Weg 4  
Telefon 0 71 82 / 64 97

**Welzheimer Biergarten**  
Tannwiese 4  
Telefon 0 15 75 / 2 15 61 34

**Pizzeria Da Camillo**  
Tannwiese 3  
Telefon 0 71 82 / 4 97 33 96

**Residenzstube**  
Schorndorfer Straße 88  
Telefon 0 71 82 / 8 04 75 91

**Naturfreundehaus**  
Auf der Heide  
Heide 3

*In Breitenfürst*  
**Expresso Gleis 1**  
Ropbachweg 3  
Telefon 01 62 / 8 69 15 03

*In der Laufenmühle*  
**Café-Restaurant Molina**  
Laufenmühle 8  
Telefon 071 82 / 80 07 26

**Restaurant Bahnhof**  
Laufenmühle 2  
Telefon 0 71 82 / 4 92 20

**Klingenmühle**  
Klingenmühle 1  
Telefon 0 71 82 / 5 39 65 00



Welzheimer Wanderparkplätze







# Kaisersbach

## Alle Wege führen zur Perle



Die „Perle des Schwäbischen Waldes“, der Ebnisee, ist das große Drehkreuz aller Radrouten im Schwäbischen Wald. Von hier lässt es sich wunderbar in alle Richtungen ausschwärmen, die Landschaft entdecken und in Kombination mit anderen Routen zu einer entspannten Baderast zurückkehren. Wer den Ebnisee als Startpunkt aussucht, dem empfiehlt sich die bequeme Anreise aus dem Remstal mit dem Waldbus mit Fahrradanhänger. Der Besuch des Ebnisees ist während des ganzen Jahres ein besonderes Erlebnis. Im Sommer stellen

allen voran das Tret- und Ruderbootfahren ein Highlight dar. Daneben wird der Ebnisee auch als Badesee genutzt. Rund um den See gibt es ausgewiesene Grillplätze, Liegewiesen, Kioske und zahlreiche Ruhebänke auf denen man herrlich die Seele baumeln lassen kann. Wer es ruhiger mag, der bremst in Kaisersbach bei den Kräuterterrassen rein. Auf einer Fläche von 600 m<sup>2</sup> erwarten die Besucher ca. 240 Kräuterarten in allen erdenklichen Wuchsformen und verschiedensten Blütenfarben.


### Zum Reinbremsen

- Ebnisee
- Kaisersbacher Kräuterterrassen
- Sommerrodelbahn
- Schwabenpark
- Menzlesmühle

### Zum Einkehren

*Am Ebnisee*  
**Hotel Reich am Ebnisee**  
 Ebnisee 2  
 Kaisersbach-Ebni  
 Telefon 0 71 84 / 2 93 80 20

*In Ebni*  
**Gaja's Welt**  
 Winnender Straße 81,  
 Kaisersbach-Ebni  
 Telefon 0 71 84 / 6 01



# Alfdorf

## Da klappern die Mühlen



Landschaft, Seen und viel Information, das ist der Genussfaktor in Alfdorf, der Gemeinde mit der wohl höchsten Mühlen- und Seendichte im Schwäbischen Wald. Auf gemütlichen Familientouren trifft man auf vier Seen und fünf Mühlen, die mit umfangreichen Informationstafeln ausgestattet sind.

Zur Rast bieten sich der Grill- und Rastplatz bei der Hummelgautsche, der Mühlenkiosk an der Heinlesmühle, der Biergarten an der Hagmühle sowie eine der vielen urigen Gaststätten an.

### Zum Reinbremsen

- Hagmühle
- Meuschenmühle
- Voggenbergmühle
- Hummelgautsche
- Heinlesmühle
- Hagerwaldsee
- Hüttenbühlsee
- Leinecksee
- Eisenbachsee
- Naturschutzgebiete Lein- und Rottal
- Oberes Schloss mit Schlossgarten
- Stephanuskirche

### Zum Einkehren

*In Hüttenbühl*  
**Gasthaus Hagerwaldsee**  
 Hagerwaldsee 31,  
 Telefon 0 71 82 / 68 10

*Im Döllenhof*  
**Landgasthof Döllenhof**  
 Döllenhof 1  
 Telefon 0 71 82 / 88 26

*In der Hagmühle*  
**Gaststätte/Biergarten Hagmühle**  
 Telefon 0 71 72 / 3 24 87

*In Poppenholz*  
**Seehof am Leinecksee**  
 Telefon 01 52 / 24 82 34 99

*In Endersbach*  
**Gasthaus zum Lamm**  
 Steiggasse 1  
 Telefon 0 71 72 / 3 11 88

*In Adelstetten*  
**Gasthaus Krone**  
 Mutlanger Straße 21  
 Telefon 0 71 72 / 7 29 59

*In Haselbach*  
**Waldrestaurant Mecki**  
 Pfersbacher Straße 36,  
 Telefon 0 71 71 / 7 59 50





# Adressen

## Schwäbischer Wald Tourismus e.V.

Alter Postplatz 10 • 71332 Waiblingen  
Telefon 0 71 51 / 5 01 13 76  
info@schwaebischerwald.com  
www.schwaebischerwald.com

## Alfdorf

Obere Schlossstraße 28 • 73553 Alfdorf  
Telefon 0 71 72 / 3 09 21  
gemeinde@alldorf.de  
www.alldorf.de

## Althütte

Rathausplatz 1 • 71566 Althütte  
Telefon 0 71 83 / 95 95 90  
info@althuetten.de  
www.althuetten.de

## Aspach

Backnanger Straße 9 • 71546 Aspach  
Telefon 0 71 91 / 2 12 24  
info@aspach.de  
www.aspach.de

## Auenwald

Lippoldsweilerstraße 15 • 71549 Auenwald  
Telefon 0 71 91 / 5 00 50  
info@auenwald.de  
www.auenwald.de

## Berglen

Beethovenstraße 14-20 • 73663 Berglen  
Telefon 0 71 95 / 9 75 70  
gemeinde@berglen.de  
www.berglen.de

## Gaildorf

Schloss-Straße 12 • 74405 Gaildorf  
Telefon 0 79 71 / 25 35 13  
tourist@gaildorf.de  
www.gaildorf.de

## Großerlach

Stuttgarter Str. 18 • 71577 Großerlach  
Telefon 0 79 03 / 9 15 40  
rathaus@grosserlach.de  
www.grosserlach.de

## Gschwend

Gmünder Straße 2 • 74417 Gschwend  
Telefon 0 79 72 / 68 10  
gemeinde@gschwend.de  
www.gschwend.de

## Kaisersbach

Dorfstraße 5 • 73667 Kaisersbach  
Telefon 0 71 84 / 93 83 80  
info@kaisersbach.de  
www.kaisersbach.de

## Mainhardt

Hauptstraße 1 • 74535 Mainhardt  
Telefon 0 79 03 / 9 15 00  
rathaus@mainhardt.de  
www.mainhardt.de

## Murrhardt

Marktplatz 8 • 71540 Murrhardt  
Telefon 0 71 92 / 21 37 77  
touristik@murrhardt.de  
www.murrhardt.de

## Oberrot

Rottalstraße 44 • 74420 Oberrot  
Telefon 0 79 77 / 7 40  
info@oberrot.de  
www.oberrot.de

## Oppenweiler

Schloßstraße 12 • 71570 Oppenweiler  
Telefon 0 71 91 / 4 84 22  
gemeinde@oppenweiler.de  
www.oppenweiler.de

## Rudersberg

Backnanger Str. 26 • 73635 Rudersberg  
Telefon 0 71 83 / 3 00 50  
info@rudersberg.de  
www.rudersberg.de

## Spiegelberg

Sulzbacher Str. 7 • 71579 Spiegelberg  
Telefon 0 71 94 / 9 50 10  
info@gemeinde-spiegelberg.de  
www.gemeinde-spiegelberg.de

## Sulzbach an der Murr

Bahnhofstr. 3 • 71560 Sulzbach/Murr  
Telefon 0 71 93 / 5 10  
bma@sulzbach-murr.de  
www.sulzbach-murr.de

## Weissach im Tal

Kirchberg 2-4 • 71554 Weissach im Tal  
Telefon 0 71 91 / 35 31 28  
beate.zieker@weissach-im-tal.de  
www.weissach-im-tal.de

## Welzheim

Kirchplatz 13 • 73642 Welzheim  
Telefon 0 71 82 / 80 08 15  
touristinfo@welzheim.de  
www.welzheim.de

## Wüstenrot

Eichwaldstraße 19 • 71543 Wüstenrot  
Telefon 0 79 45 / 9 19 90  
info@gemeinde-wuestenrot.de  
www.gemeinde-wuestenrot.de

## Naturpark


**Schwäbisch-Fränkischer Wald e.V.**  
Marktplatz 8 • 71540 Murrhardt  
Telefon 0 71 92 / 21 38 88  
info@naturpark-sfw.de  
www.naturpark-sfw.de



# Abenteuer WaldFee

## Entdeckungsreise durch den Schwäbischen Wald

Runter vom Sofa, raus aus der virtuellen Welt und rein ins echte Leben, in die Dörfer, Wälder und Klingen des Schwäbischen Waldes – mit dem brandneuen Abenteuer WaldFee!

Schon nach dem ersten Anmelden darf man sich über einen Anruf der Schwäbischen WaldFee freuen. Charmant wird sie dich in die Magie des Schwäbischen Waldes entführen. In einer Art interaktiver Schnitzeljagd führt sie dich dann zu den derzeit insgesamt 13 Stationen der teilnehmenden Gemeinden, wo es interessante Rätsel zu lösen gilt. Alle Stationen sind in unseren Karten mit dem Symbol  gekennzeichnet und eignen sich hervorragend, um sie mit dem Rad zu erkunden. Zur Belohnung gibt es spannende und lustige Anekdoten und Geschichten aus der Region.

[www.abenteuer-waldfee.de](http://www.abenteuer-waldfee.de)





# Natürlich aus Schwäbisch Hall

